

ANNAS PAGASTA TERITORIJAS PLĀNOJUMS 2003.-2015.

ar 2009.gada grozījumiem

Trešais sējums

Pārskats par Annas pagasta teritorijas plānojuma grozījumu izstrādi

Pirmā redakcija

SATURS

1. ANNAS PAGASTA TERITORIJAS PLĀNOJUMA IZSTRĀDES GAITAS ĪSS APRAKSTS	3
2. ANNAS PAGASTA PADOMES LĒMUMI UN PROTOKOLI	4
2.1. Annas pagasta padomes 20.01.2009. lēmums (sēdes protokols Nr.1 9.p) „Par grozījumiem Annas pagasta teritorijas plānojumā”	4
2.2. Darba uzdevums Annas pagasta teritorijas plānojuma grozījumu izstrādei	5
2.3. Annas pagasta padomes 25.03.2009. lēmums (sēdes protokols Nr.4 2.p) „Par Annas pagasta teritorijas plānojuma grozījumu darba uzdevuma precizēšanu”	7
2.4. Darba uzdevums Annas pagasta teritorijas plānojuma grozījumu izstrādei	8
2.5. Annas pagasta padomes 21.05.2009. lēmums (sēdes protokols Nr.7 1.p) „Par Annas pagasta teritorijas plānojuma grozījumu pirmās redakcijas sabiedriskās apspriešanas uzsākšanu”	10
3. PUBLIKĀCIJAS PRESĒ	11
3.1. Publikācija laikrakstā „Latvijas Vēstnesis” Nr.18 (03.02.2009.)	11
3.2. Publikācija laikrakstā „Alūksnes ziņas” (28.01.2009.)	12
3.3. Publikācija laikrakstā „Latvijas Vēstnesis” Nr.86 (03.06.2009.)	13
4. INSTITŪCIJU SNIEGTĀ INFORMĀCIJA UN ZIŅOJUMS PAR INSTITŪCIJU NOSACĪJUMU IEVĒROŠANU	14
4.1. Institūciju nosacījumi	14
4.2. Ziņojums par institūciju nosacījumu ievērošanu	45
4.3. Institūciju atzinumi par 1.redakciju	58
5. ZIŅOJUMS PAR KAIMIŅU PAŠVALDĪBU UN IEDZĪVOTĀJU PRIEKŠLIKUMIEM	79
5.1. Kaimiņu pašvaldību nosacījumi	79
5.2. Kaimiņu pašvaldību atzinumi par 1.redakciju	85
5.3. Iedzīvotāju priekšlikumi sabiedriskās apspriešanas laikā	90
6. PĀRSKATS PAR ANNAS PAGASTA TERITORIJAS PLĀNOJUMA GROZĪJUMU ATBILSTĪBU AUGSTĀKA LĪMEŅA PLĀNOŠANAS DOKUMENTIEM	91
7. CITA INFORMĀCIJA	92
7.1. Vēstules institūcijām par Annas pagasta teritorijas plānojuma grozījumu izstrādi (13.02.2009.; Nr.1-19/28)	92
7.2. Vēstules kaimiņu pašvaldībām par Annas pagasta teritorijas plānojuma grozījumu izstrādi (13.02.2009.; Nr.1-19/27)	94
7.3. Vēstules institūcijām par Annas pagasta teritorijas plānojuma grozījumu pirmās redakcijas sabiedrisko apspriešanu (05.06.2009.; Nr.1-19/90)	95
7.4. Vēstule Vides pārraudzības valsts birojam (08.06.2009.; Nr.1-19/91)	97
7.5. Vides pārraudzības valsts biroja 2009.gada 15.jūnija lēmums Nr.26 „Par stratēģiskā ietekmes uz vidi novērtējuma procedūras nepiemērošanu”	100

1. ANNAS PAGASTA TERITORIJAS PLĀNOJUMA IZSTRĀDES GAITAS ĪSS APRAKSTS

1. Annas pagasta teritorijas plānojuma grozījumu izstrāde tika uzsākta saskaņā ar Annas pagasta padomes 20.01.2009. lēmumu (sēdes protokols Nr.1 9.p) „Par grozījumiem Annas pagasta teritorijas plānojumā”.
2. Saskaņā ar MK noteikumiem Nr.883 „Vietējās pašvaldības teritorijas plānojuma noteikumi”, par teritorijas plānojuma izstrādes uzsākšanu tika informēta Reģionālās attīstības un pašvaldību lietu ministrija.
3. Uzsākot teritorijas plānojuma sabiedriskās apspriešanas 1.posmu, laikrakstos „Latvijas Vēstnesis” (03.02.2009.) un „Alūksnes ziņas” (28.01.2009.) tika publicēti paziņojumi, kuros tika norādīts sabiedriskās apspriešanas termiņi (09.02.2009. - 08.03.2009.), par izstrādi atbildīgā amatpersona, informācija par priekšlikumu un iebildumu iesniegšanas vietu un kārtību.
4. Teritorijas plānojuma izstrādei tika pieprasīti nosacījumi (13.02.2009.) no darba uzdevumā minētajām institūcijām.
5. Tiek sagatavota teritorijas plānojuma 1.redakcija, kas tiek iesniegta Annas pagasta padomei. Pagasta padome 21.05.2009. pieņēma lēmumu Nr.7 1.p „Par Annas pagasta teritorijas plānojuma grozījumu pirmās redakcijas sabiedriskās apspriešanas uzsākšanu”, ar kuru Annas pagasta teritorijas plānojuma 1. redakcija tika nodota sabiedriskajai apspriešanai (02.06.2009. - 14.07.2009.) un atzinumu saņemšanai. Sabiedriskās apspriešanas sapulce notiek 2009.gada 29.jūnijā.

2. ANNAS PAGASTA PADOMES LĒMUMI UN PROTOKOLI

2.1. Annas pagasta padomes 20.01.2009. lēmums (sēdes protokols Nr.1 9.p) „Par grozījumiem Annas pagasta teritorijas plānojumā”



LATVIJAS REPUBLIKA ALŪKSNES RAJONS
ANNAS PAGASTA PADOME

Reģ. Nr. 90000035730 "Smiltis", Annas pagastā, Alūksnes rajonā, LV - 4341
tālrunis 64381660, 26405503; fakss 64381659; e-pasts annas.pagasts@aluksne.lv

LĒMUMS

Alūksnes rajona Annas pagastā

20.01.2009.

Nr. 9
(prot. Nr.1, 9.p-ts)

Par grozījumiem Annas pagasta teritorijas plānojumā

Izvērtējot SIA „RUBATE”, reģ. Nr. 40003291605, iesniegumu, Valsts mežu dienesta Ziemeļaustrumu virsmežniecības atzinumu, pamatojoties uz LR likumu „Par pašvaldībām”, Teritorijas attīstības plānošanas likuma 7.panta 6.daļu, saskaņā ar MK noteikumu Nr. 883 „Vietējās pašvaldības teritorijas plānošanas noteikumi” 5.p-tu,

Annas pagasta padome atklāti balsojot **“par”- 4** (R.Dreimane, A.Fomins, S.Stāvause, J.Strakša), **“pret” – nav, n o l e m j:**

1. uzsākt Annas pagasta teritorijas plānojuma grozījumu izstrādi teritorijai, ietverot zemes vienību ar kadastra Nr. 3644-002-0098 un tai piegulošās teritorijas;
2. apstiprināt teritorijas plānojuma grozījumu izstrādes darba uzdevumus (pielikumā);
3. par grozījumu izstrādi atbildīgo amatpersonu apstiprināt Anitu ROMERI;
4. noteikt sabiedriskās apspriešanas 1.posma (priekšlikumu iesniegšanas posma) termiņu no š.g. 9.februāra līdz 8.martam.
5. publicēt paziņojumu par grozījumu izstrādes uzsākšanu laikrakstos „Latvijas Vēstnesis” un „Alūksnes Ziņas” kā arī nosūtīt lēmumu Reģionālās attīstības un pašvaldību lietu ministrijai.

Sēdes vadītājs

(paraksts)

A.FOMINS

NORAKSTS PAREIZS



Annas pagasta padomes

sekretāre:

A.Romere

Alūksnes rajona Annas pagastā
11.02.2009.

2.2. Darba uzdevums Annas pagasta teritorijas plānojuma grozījumu izstrādei

PIELIKUMS

Annas pagasta padomes 20.01.2009.
sēdes protokola lēmuma Nr.1/ 9.

Darba uzdevums

Annas pagasta teritorijas plānojuma grozījumu izstrādei

Alūksnes rajona Annas pagastā

2009.gada 20.janvārī

1. **Annas pagasta teritorijas plānojuma grozījumu izstrādes mērķis** ir grozīt teritorijas plānoto (atļauto) izmantošanu mežsaimnieciskās teritorijās (grafisko daļu un teritorijas izmantošanas un apbūves noteikumus) derīgo izrakteņu ieguves mērķiem.

2. Annas pagasta teritorijas plānojuma grozījumu izstrādes uzdevumi:

2.1.Sagatavot teritorijas plānotās (atļautās) izmantošanas zonējuma izmaiņas pamatojumu un tā sinājumu (plānojuma grozījumu sadaļa „Paskaidrojuma raksts”)

2.2.Veikt nepieciešamās izmaiņas plānojuma grafiskajā daļā (kartē „Teritorijas plānotā (atļautā) mantošana”).

2.3.Precizēt nosacījumus un prasības teritorijas izmantošanas un apbūves noteikumos ežsaimnieciskajās teritorijās un derīgo izrakteņu ieguves teritorijās

2.4.Sagatavot pārskatu par Annas pagasta teritorijas plānojuma grozījumu izstrādi, kurā ietilpst:

- 2.4.1. Annas pagasta padomes lēmumi par teritorijas plānojuma grozījumu izstrādes uzsākšanu, darba uzdevuma apstiprināšanu (pievienojot darba uzdevumu), sabiedriskās apspriešanas organizēšanu un Annas pagasta teritorijas plānojuma apstiprināšanu,
- 2.4.2. sabiedriskās apspriešanas materiāli (ietverot priekšlikumus, kas saņemti, uzsākot teritorijas plānojuma grozījumu izstrādi, kā arī izstrādes otrā posma sabiedriskās apspriešanas rezultātus);
- 2.4.3. ziņojums par vērā ņemtajiem un noraidītajiem fizisko un juridisko personu priekšlikumiem un iebildumiem;
- 2.4.4. institūciju sniegtā informācija, nosacījumi un atzinumi;
- 2.4.5. ziņojums par institūciju nosacījumu ievērošanu;
- 2.4.6. ziņojums par vietējās pašvaldības teritorijas plānojuma atbilstību augstāka plānošanas līmeņa teritorijas plānojuma prasībām;
- 2.4.7. cita informācija, kas izmantota pašvaldības teritorijas plānojuma grozījumu izstrādei.

4. Informēt MK noteikumos Nr. 883. “Vietējās pašvaldības teritorijas plānošanas noteikumi” minētās institūcijas par plānojuma grozījumu izstrādes uzsākšanu; pieprasīt nosacījumus un saņemt atzinumus par teritorijas plānojuma grozījumu risinājumu no institūcijām, kuru kompetencē ir grozījumu skarošie jautājumi:

- 13.1. reģionālās vides pārvaldes;
- 13.2. Valsts kultūras pieminekļu aizsardzības inspekcijas;
- 13.3. valsts akciju sabiedrības "Latvijas Valsts ceļi";
- 13.4. valsts aģentūras "Sabiedrības veselības aģentūra";
- 13.5. Valsts zemes dienesta reģionālās nodaļas;
- 13.6. valsts akciju sabiedrības "Latvenergo";
- 13.7. akciju sabiedrības "Latvijas gāze";
- 13.8. Valsts ugunsdzēsības un glābšanas dienesta;
- 13.9. attiecīgās rajona padomes;
- 13.10. attiecīgā plānošanas reģiona;

- 13.11. Lauku atbalsta dienesta reģionālās lauksaimniecības pārvaldes;
 - 13.12. Valsts meža dienesta reģionālās struktūrvienības;
 - 13.13. valsts akciju sabiedrības "Latvijas valsts meži" (ja nepieciešams);
 - 13.15. Latvijas Vides, ģeoloģijas un meteoroloģijas aģentūras;
- 5. Informēt par plānojuma grozījumu izstrādi, sabiedriskās apspriešanas pasākumiem Reģionālās attīstības un pašvaldību lietu ministriju
 - 6. Nodrošināt iedzīvotāju informēšanu saskaņā ar Ministru kabineta 2004.gada 19.oktobra noteikumos Nr.883 "Vietējās pašvaldības teritorijas plānošanas noteikumi" noteikto procedūru.
 - 7. Izstrādājot teritorijas plānojuma grozījumu, ņemt vērā līdzšinējos Annas pagasta un augstākstāvošo institūciju plānošanas dokumentus.
 - 8. Annas pagasta teritorijas plānojuma grozījumu izstrādes termiņš –8 mēnešu laikā

Atbildīgā
par plānojuma grozījumu izstrādi

A.ROMERE

2.3. Annas pagasta padomes 25.03.2009. lēmums (sēdes protokols Nr.4 2.p) „Par Annas pagasta teritorijas plānojuma grozījumu darba uzdevuma precizēšanu”

NORAKSTS



LATVIJAS REPUBLIKA ALŪKSNES RAJONS
ANNAS PAGASTA PADOME

Reģ. Nr. 90000035730 "Smiltis", Annas pagastā, Alūksnes rajonā, LV - 4341
tālrunis 64381660, 26405503; fakss 64381659; e-pasts annas.pagasts@aluksne.lv

LĒMUMS

Alūksnes rajona Annas pagastā

25.03.2009.

Nr. 2.
(prot. Nr.4, 2.p-ts)

Par Annas pagasta teritorijas plānojuma grozījumu darba uzdevuma precizēšanu

Pamatojoties uz Ministru kabineta 2004.gada 19.oktobra noteikumu Nr.883 „Vietējās pašvaldības teritorijas plānošanas noteikumi” 35. apakšpunktu,

Annas pagasta padome atklāti balsojot **“par”**- 7 (R.Dreimane, A.Fomins, A.Kaktiņš, I.Smironova, S.Stāvause, J.Strakša, B.Zelča), **“pret”** – nav, **n o l e m j:**

1. Precizēt Annas pagasta teritorijas plānojuma grozījumu darba uzdevuma 4.punktu, papildinot to ar vēl vienu institūciju - VAS „Latvijas dzelzceļš”, no kuras pieprasāms nosacījums un saņemams atzinums par teritorijas plānojuma grozījumiem.
2. Informēt VAS „Latvijas dzelzceļš” par Annas pagasta teritorijas plānojuma grozījumu izstrādes uzsākšanu un pieprasīt nosacījumus tā izstrādāšanai.

Sēdes vadītājs

(paraksts)

A.FOMINS

NORAKSTS PAREIZS
Annas pagasta padomes sekretāre
Alūksnes rajona Annas pagastā 26.03.2009.



A.ROMERE

2.4. Darba uzdevums Annas pagasta teritorijas plānojuma grozījumu izstrādei

PIELIKUMS

Annas pagasta padomes 25.03.2009.
sēdes protokola lēmuma Nr.4/ 2.

Darba uzdevums Annas pagasta teritorijas plānojuma grozījumu izstrādei

Alūksnes rajona Annas pagastā

2009.gada 25.martā

1. **Annas pagasta teritorijas plānojuma grozījumu izstrādes mērķis** ir grozīt teritorijas plānoto (atļauto) izmantošanu mežsaimnieciskās teritorijās (grafisko daļu un teritorijas izmantošanas un apbūves noteikumus) derīgo izrakteņu ieguves mērķiem.

2. **Annas pagasta teritorijas plānojuma grozījumu izstrādes uzdevumi:**

2.1.Sagatavot teritorijas plānotās (atļautās) izmantošanas zonējuma izmaiņas pamatojumu un tā risinājumu (plānojuma grozījumu sadaļa „Paskaidrojuma raksts”)

2.2.Veikt nepieciešamās izmaiņas plānojuma grafiskajā daļā (kartē „Teritorijas plānotā (atļautā) izmantošana”).

2.3.Precizēt nosacījumus un prasības teritorijas izmantošanas un apbūves noteikumos mežsaimnieciskajās teritorijās un derīgo izrakteņu ieguves teritorijās

2.4.Sagatavot pārskatu par Annas pagasta teritorijas plānojuma grozījumu izstrādi, kurā ietilpst:

- 2.4.1. Annas pagasta padomes lēmumi par teritorijas plānojuma grozījumu izstrādes uzsākšanu, darba uzdevuma apstiprināšanu (pievienojot darba uzdevumu), sabiedriskās apspriešanas organizēšanu un Annas pagasta teritorijas plānojuma apstiprināšanu,
- 2.4.2. sabiedriskās apspriešanas materiāli (ietverot priekšlikumus, kas saņemti, uzsākot teritorijas plānojuma grozījumu izstrādi, kā arī izstrādes otrā posma sabiedriskās apspriešanas rezultātus);
- 2.4.3. ziņojums par vērā ņemtajiem un noraidītajiem fizisko un juridisko personu priekšlikumiem un iebildumiem;
- 2.4.4. institūciju sniegtā informācija, nosacījumi un atzinumi;
- 2.4.5. ziņojums par institūciju nosacījumu ievērošanu;
- 2.4.6. ziņojums par vietējās pašvaldības teritorijas plānojuma atbilstību augstāka plānošanas līmeņa teritorijas plānojuma prasībām;
- 2.4.7. cita informācija, kas izmantota pašvaldības teritorijas plānojuma grozījumu izstrādei.

4. Informēt 19.10.2004. MK noteikumos Nr. 883. “Vietējās pašvaldības teritorijas plānošanas noteikumi” minētās institūcijas par plānojuma grozījumu izstrādes uzsākšanu; pieprasīt nosacījumus un saņemt atzinumus par teritorijas plānojuma grozījumu risinājumu no institūcijām, kuru kompetencē ir grozījumu skarošie jautājumi:

- 13.1. reģionālās vides pārvaldes;
- 13.2. Valsts kultūras pieminekļu aizsardzības inspekcijas;
- 13.3. valsts akciju sabiedrības "Latvijas Valsts ceļi";
- 13.4. valsts aģentūras "Sabiedrības veselības aģentūra";
- 13.5. Valsts zemes dienesta reģionālās nodaļas;
- 13.6. valsts akciju sabiedrības "Latvenergo";
- 13.7. akciju sabiedrības "Latvijas gāze";
- 13.8. Valsts ugunsdzēsības un glābšanas dienesta;
- 13.9. attiecīgās rajona padomes;
- 13.10. attiecīgā plānošanas reģiona;

- 13.11. Lauku atbalsta dienesta reģionālās lauksaimniecības pārvaldes;
 - 13.12. Valsts meža dienesta reģionālās struktūrvienības;
 - 13.13. valsts akciju sabiedrības "Latvijas valsts meži" (ja nepieciešams);
 - 13.14. elektronisko sakaru objektu turētājam SIA „LATTELEKOM”;
 - 13.15. Latvijas Vides, ģeoloģijas un meteoroloģijas aģentūra;
 - 13.16. VAS „Latvijas dzelzceļš”.
-
- 5. Informēt par plānojuma grozījumu izstrādi, sabiedriskās apspriešanas pasākumiem Reģionālās attīstības un pašvaldību lietu ministriju
 - 6. Nodrošināt iedzīvotāju informēšanu saskaņā ar Ministru kabineta 2004.gada 19.oktobra noteikumos Nr.883 “Vietējās pašvaldības teritorijas plānošanas noteikumi” noteikto procedūru.
 - 7. Izstrādājot teritorijas plānojuma grozījumu, ņemt vērā līdzšinējos Annas pagasta un augstākstāvošo institūciju plānošanas dokumentus.
 - 8. Annas pagasta teritorijas plānojuma grozījumu izstrādes termiņš –8 mēnešu laikā

Atbildīgā
par plānojuma grozījumu izstrādi



A.ROMERE

2.5. Annas pagasta padomes 21.05.2009. lēmums (sēdes protokols Nr.7 1.p) „Par Annas pagasta teritorijas plānojuma grozījumu pirmās redakcijas sabiedriskās apspriešanas uzsākšanu”

NORAKSTS



LATVIJAS REPUBLIKA ALŪKSNES RAJONS
ANNAS PAGASTA PADOME

Reģ. Nr. 90000035730 "Smiltis", Annas pagastā, Alūksnes rajonā, LV - 4341
tālrunis 64381660, 26405503; fakss 64381659; e-pasts annas.pagasts@aluksne.lv

LĒMUMS

Alūksnes rajona Annas pagastā

21.05.2009.

Nr. 1
(prot. Nr.7, 1.p-ts)

**Par Annas pagasta teritorijas plānojuma grozījumu
pirmās redakcijas sabiedriskās apspriešanas uzsākšanu**

Pamatojoties uz Ministru kabineta 2004.gada 19.oktobra noteikumiem Nr.883 „Vietējās pašvaldības teritorijas plānošanas noteikumi” 36.punktu un 38. punktu,

Annas pagasta padome, atklāti balsojot “**par**”- 7 (R.Dreimane, A.Fomins, A.Kaktiņš, I.Smironova, S.Stāvause, J.Strakša, B.Zelča), “**pret**” – nav, **n o l e m j:**

1. Uzsākt Annas pagasta teritorijas plānojuma grozījumu pirmās redakcijas sabiedrisko apspriešanu.
2. Sabiedrisko apspriešanu noteikt no 2009.gada 02.jūnija līdz 2009.gada 14.jūlijam.
3. Sabiedriskās apspriešanas sapulci noteikt 2009.gada 29.jūnijā pulksten 13:00 Annas pagasta padomes ēkā.
4. Publicēt paziņojumu par sabiedriskās apspriešanas uzsākšanu laikrakstos „Alūksnes ziņas” un „Latvijas Vēstnesis”.

Sēdes vadītājs

(paraksts)

A.FOMINS

NORAKSTS PAREIZS
Annas pagasta padomes sekretāre
Alūksnes rajona Annas pagastā 21.05.2009.



A.ROMERE

3. PUBLIKĀCIJAS PREŠĒ

3.1. Publikācija laikrakstā „Latvijas Vēstnesis” Nr.18 (03.02.2009.)



Publicēts: Latvijas Vēstnesis > 03.02.2009 18 (4004) > Sludinājumi > Paziņojumi par teritorijas plānošanu

Paziņojums par Annas pagasta teritorijas plānojuma grozījumu izstrādes uzsākšanu

Annas pagasta padome paziņo par Annas pagasta teritorijas plānojuma grozījumu izstrādes uzsākšanu teritorijai (20.01.2009. sēdes protokola nr.1 lēmums nr.9). Kā atbildīgā amatpersona apstiprināta Anita Romere. Priekšlikumu iesniegšanas termiņš noteikts no 09.02.2009. līdz 08.03.2009. Ar spēkā esošā Annas pagasta teritorijas plānojuma u.c. plānošanas dokumentiem var iepazīties Annas pagasta padomē darb dienās no plkst. 8 līdz 16. Rakstiski priekšlikumi iesniedzami Annas pagasta padomei, adrese: "Smiltis" Annas pagastā, Alūksnes rajonā, LV - 4341, iepriekšminētajā termiņā, norādot vārdu, uzvārdu, faktiskās dzīves vietas adresi. Atbildīgās amatpersonas apmeklētāju pieņemšanas laiks darb dienās no plkst. 8 līdz 16. Par turpmākajiem sabiedriskās apspriešanas pasākumiem informācija tiks ievietota laikrakstā "Alūksnes Ziņas".

3.2. Publikācija laikrakstā „Alūksnes ziņas” (28.01.2009.)

♦ 2009.GADA 28.JANVĀRIS ♦ TREŠDIENA ♦ ALŪKSNES ZINĀS ♦ 7

Paziņojums par Annas pagasta teritorijas plānojuma grozījumu izstrādes uzsākšanu

Annas pagasta padome paziņo par Annas pagasta teritorijas plānojuma grozījumu izstrādes uzsākšanu teritorijai (2009.gada 20.janvāra sēdes protokola Nr. 1 lēmums Nr. 9).
Kā atbildīgā amatpersona apstiprināta Anita ROMERE.

Priekšlikumu iesniegšanas termiņš noteikts no 2009.gada 9.februāra līdz 8.martam.

Ar spēkā esošā Annas pagasta teritorijas plānojumu un citiem plānošanas dokumentiem var iepazīties Annas pagasta padomē darbdienās no pulksten 8.00 līdz 16.00.

Rakstiski priekšlikumi iesniedzami Annas pagasta padomei.
Adrese: "Smiltis", Annas pagasts, Alūksnes rajons, LV-4341, iepriekš minētajā termiņā, norādot vārdu, uzvārdu, faktiskās dzīvesvietas adresi.

Atbildīgās amatpersonas apmeklētāju pieņemšanas laiks - darbdienās no pulksten 8.00 līdz 16.00.

Par turpmākajiem sabiedriskās apspriešanas pasākumiem informācija tiks ievietota laikrakstā "Alūksnes Ziņas".

3.3. Publikācija laikrakstā „Latvijas Vēstnesis” Nr.86 (03.06.2009.)



Publicēts: Latvijas Vēstnesis > 03.06.2009 86 (4072) > Sludinājumi > Paziņojumi par teritorijas plānošanu

Paziņojums par Alūksnes rajona Annas pagasta teritorijas plānojuma grozījumu pirmās redakcijas nodošanu sabiedriskajai apspriešanai

Annas pagasta padome paziņo, ka ar 2009.gada 21.maija padomes sēdes protokola nr. 7 lēmumu nr.1 ir uzsākta Annas pagasta teritorijas plānojuma grozījumu pirmās redakcijas sabiedriskā apspriešana.

Sabiedriskā apspriešana noteikta no 2009.gada 2.jūnija līdz 14.jūlijam.

Iepazīties, kā arī sniegt rakstiskas atsauksmes un priekšlikumus par teritorijas plānojuma pirmo redakciju, var Annas pagasta padomē sabiedriskās apspriešanas laikā katru darba dienu no plkst. 8 līdz 16, adrese: "Smiltis", Annas pagastā, Alūksnes rajonā, LV-4341; Tālr. 64381660, 26405503; fakss 64381659; e-pasts annas.pagasts@aluksne.lv

Sabiedriskās apspriešanas sapulce notiks 29.jūnijā plkst. 13 Annas pagasta padomes ēkā.

Apmeklētāju pieņemšana pirmdienās un piektdienās no plkst. 9 līdz 12 un no plkst. 13 līdz 16.

4. INSTITŪCIJU SNIEGTĀ INFORMĀCIJA UN ZIŅOJUMS PAR INSTITŪCIJU NOSACĪJUMU IEVĒROŠANU

4.1. Institūciju nosacījumi

Nr.	Institūcijas un uzņēmumi	Nosacījumi	
		Datums	Numurs
1.	Madonas reģionālā vides pārvalde	13.03.2009.	6.5.-27/458
2.	Valsts kultūras pieminekļu aizsardzības inspekcija	20.02.2009.	12/540
3.	VAS „Latvijas Valsts ceļi” Vidzemes reģiona Alūksnes nodaļa	16.02.2009.	4.5.4/7
4.	Valsts aģentūra “Sabiedrības veselības aģentūra” Gulbenes filiāle	04.03.2009.	104
5.	Valsts zemes dienesta Vidzemes reģionālā nodaļa	19.02.2009.	15-13-V/26
6.	AS „Latvenergo”	12.03.2009.	01VL00-13/1195
7.	AS “Latvijas gāze” stratēģijas un attīstības daļa	27.02.2009.	14-1/731
8.	Valsts ugunsdzēsības un glābšanas dienests Alūksnes brigāde	31.03.2009.	22/17-55
9.	Alūksnes rajona padome	11.03.2009.	2-6/264
10.	Vidzemes plānošanas reģions	04.03.2009.	1-15.1/91
11.	Ziemeļaustrumu reģionālā lauksaimniecības pārvalde	05.03.2009.	
12.	Valsts meža dienests Ziemeļaustrumu virsmežniecība	06.03.2009.	6-19/218
13.	AS „Latvijas valsts meži” Austrumvidzemes mežsaimniecība	16.03.2009.	4.1-1.1/013f/ 150/09/115
14.	Valsts aģentūras „Latvijas Vides, ģeoloģijas un meteoroloģijas aģentūra”	20.02.2009.	4-3/543
15.	SIA „Lattelecom”	05.03.2009.	5327
15.	VAS „Latvijas dzelzceļš”	07.04.2009.	DIV-9/536



LATVIJAS REPUBLIKA
VALSTS VIDES DIENESTS
MADONAS REĢIONĀLĀ VIDES PĀRVALDE

Reģ. Nr. 9000017078, Blaumaņa ielā 7, Madona, LV-4801
Tālr.: +371-4807451 Fakss: +371-4807452 Mob.: 9417895 e-mail: vido@madonasrvp.gov.lv

Madona

Datums: 13.03.2009. Nr. 6.5.-271/458

Saņemtā dokumenta

Datums: 13.02.2009. Nr. 1-19/28

Annas pagasta padomei,
Reģ. Nr. 90000035730;
„Smiltis”, Annas pagasts,
Alūksnes rajons, LV-4341

**Teritorijas plānojuma grozījumu
izstrādāšanas un plānošanas
nosacījumi**

Valsts vides dienesta Madonas reģionālā vides pārvalde (*turpmāk – VVD Madonas RVP*) ir saņēmusi iesniegumu, kurā Jūs lūdzat izsniegt nosacījumus Annas pagasta teritorijas plānojuma grozījumu izstrādāšanai, mainot atļauto pašreizējo zemes izmantošanas veidu nekustamajam īpašumam ar zemes vienības kadastra numuru 3644-002-0098 no pašreizējās atļautās izmantošanas „*mežsaimnieciskā teritorija*” uz *derīgo izrakteņu ieguves vietu*.

Pamatojums:

- 2004.gada 19.oktobra Ministru kabineta noteikumu Nr.883 „Vietējās pašvaldības teritorijas plānošanas noteikumi” 13. punkts;
- Annas pagasta padomes vēstule „Par grozījumiem Annas pagasta teritorijas plānojumā” (13.02.2009. Nr.1-19/28), tai pievienotais Annas pagasta padomes sēdes protokola Nr.9 izraksts un Darba uzdevums.

Teritorijas plānojuma grozījumiem jābūt izstrādātiem saskaņā ar:

- 2002.gada 25.maija likumu „Teritorijas plānošanas likums” (ar grozījumiem, kas izsludināti līdz 2008.gada 28.novembrim);
- 2004.gada 19.oktobra Ministru kabineta noteikumiem Nr.883 “Vietējās pašvaldības teritorijas plānošanas noteikumi” (ar grozījumiem, kas izsludināti līdz 2008.gada 1.augustam);
- 1997.gada 5.februāra likumu „Aizsargjoslu likums” (ar grozījumiem, kas izsludināti līdz 2008.gada 18.martam);
- 2006. gada 2. novembra likumu „Vides aizsardzības likums” (ar grozījumiem, kas izsludināti līdz 2008.gada 18.martam);
- 2002. gada 16. oktobra likumu „Ūdens apsaimniekošanas likums” (ar grozījumiem, kas izsludināti līdz 2007.gada 31. maijam);
- 1996. gada 2. maija likumu „Par zemes dzīlēm” (ar grozījumiem, kas izsludināti līdz 05.10.2006.);

LR Alūksnes rajona
Annas pagasta padome
SĀNEMTS
2009.g. 10. 03.
Nr. 1-19/28

Izstrādājot teritorijas plānojuma grozījumus, veikt teritorijas esošās situācijas izpēti un analīzi, ņemot vērā vides aizsardzības nosacījumus:

1. teritorijas izmantošanas veida maiņas pamatojumu;
2. ražošanas teritoriju plānoto rūpniecisko objektu raksturojumu, to ietekmi uz apkārtējo vidi;
3. vides stāvokļa perspektīvo analīzi jaunajās derīgo izrakteņu teritorijās (troksnis, putekļi, vibrācija, gaisa, ūdens un augsnes piesārņojums, ainava);
4. piesārņojuma izplatīšanās virzienus, veicinošos un ierobežojošos faktorus, trokšņu zonas;
5. nosakot visa veida aizsargjoslas (vides un dabas resursu aizsardzības aizsargjoslas, ekspluatācijas, sanitārās un drošības aizsargjoslas),
6. plānoto infrastruktūras un inženierkomunikāciju nodrošinājumu/risinājumu,
7. atkritumu apsaimniekošanas sistēmu, savākšanas un uzglabāšanas vietas;
8. noteikt paredzamo zemes izmantošanas veidu un rekultivācijas pasākumus pēc derīgo izrakteņu ieguves izbeigšanas.

Pēc Annas pagasta teritorijas plānojuma grozījumu izstrādāšanas, iesniegt tos atzinuma saņemšanai Madonas RVP.

Direktors

J.Sobko

D.Rudusa. 64807475



LATVIJAS REPUBLIKA

VALSTS KULTŪRAS PIEMINEKĻU AIZSARDZĪBAS INSPEKCIJA

Reģ. Nr. 90000038351, M.Pils ielā 17/19/21, Rīgā, LV-1050, Tel.: +371 67229272, Fakss: +371 67228806, E-pasts: vkpai@latnet.lv

Rīgā

20.02.2009. Nr.12/540
uz 13.02.2009. Nr.1-19/28
(reģistrēts VKPAI 16.02.2009. Nr.434)

Annas pagasta padome
„Smiltis” Annas pagasts
Alūksnes rajons
LV- 4341

**Nosacījumi Annas pagasta
teritorijas plānojuma grozījumu izstrādei**

Valsts kultūras pieminekļu aizsardzības inspekcijā (turpmāk tekstā –Inspekcija) ir izskatīti iesniegtie dokumenti Annas pagasta teritorijas plānojuma grozījumu izstrādei.

Saskaņā ar MK 11.10.2005. noteikumu Nr.883 *Vietējās pašvaldības teritorijas plānošanas noteikumi* 12.pantu Inspekcija sniedz informāciju, nosacījumus un ieteikumus, kas ietverami teritorijas plānojumā.

1. INFORMĀCIJA.

1.1. Annas pagasta teritorijā atrodas kultūras pieminekļi – objekti, kas iekļauti spēkā esošajā valsts aizsargājamo kultūras pieminekļu sarakstā, kuru 29.10.1998. apstiprinājusi LR Kultūras ministrija ar rīkojumu Nr. 128 (izraksts pielikumā).

1.2. Saskaņā ar likuma *Par kultūras pieminekļu aizsardzību* 23. pantu un *Aizsargjoslu likuma* 8. pantu aizsardzības zona ap valsts aizsargājamiem nekustamiem kultūras pieminekļiem lauku teritorijās ir ne mazāka kā 500m, ja tā nav noteikta īpaši. Jebkuru saimniecisko darbību pieminekļu aizsardzības zonā drīkst veikt tikai ar Inspekcijas atļauju.

2. NOSACĪJUMI.

2.1. Plānojot teritorijas izmantošanu vai paredzot jebkāda veida saimniecisko darbību kultūras pieminekļos vai to aizsardzības zonās, saistoši sekojoši normatīvie akti:

- likums *Par kultūras pieminekļu aizsardzību*;
- MK 26.08.2003. noteikumi Nr. 474 *Noteikumi par kultūras pieminekļu aizsardzību, izmantošanu, restaurāciju, valsts pirmpirkuma tiesībām un vidi degradējoša objekta statusa piešķiršanu*;
- citi normatīvie akti, kuros ietverti kultūras pieminekļu aizsardzības jautājumi.

2.2. Kultūras mantojums iesaistāms teritorijas plānošanā, vadoties pēc nacionālās programmas “*Kultūra 2000-2010*” apakšprogrammas “*Kultūras mantojums*” nostādņēm.

2.3. Teritorijas plānojuma grozījumu teksta daļā ietverama informācija par kultūras mantojumu kopumā Annas pagasta teritorijā un par Valsts aizsargājamiem nekustamiem kultūras pieminekļiem: to uzskaitījums, raksturojums, informācija par pieminekļa pašreizējo stāvokli un saglabāšanas pasākumiem. Aprakstu vēlams papildināt ar objektu raksturojošu foto attēlu.

2.4. Grafiskajā daļā ar apzīmējumiem un numerāciju uzrādāmi nekustamie kultūras pieminekļi, to teritorijas un aizsardzības zonas ap tiem. Grafiskajam materiālam pievienojams skaidrojums (eksplikācija) ar katra pieminekļa nosaukumu un valsts aizsardzības numuru.

Annas pagasta padome

SANEMTS

2009.g. 20.02. /
Nr. 1-19/14.

2.5. Apbūves noteikumos:

2.5.1. ietveramas prasības kultūras pieminekļu aizsardzībai;

2.5.2. norādāmi kādi aprobežojumi ievērojami kultūras pieminekļu teritorijās un kādi aizsardzības zonās, tajā skaitā uz zemes gabalu dalīšanu – apvienošanu;

2.5.3. ietveramas prasības ēku, kuras vecākas par 50 gadiem nojaukšanai;

2.5.4. ietveramas prasības stādījumu, kuri vecāki par 50 gadiem apsaimniekošanai;

2.5.3. atsevišķā nodaļā ietveramas prasības kultūrvēsturiski nozīmīgo objektu aizsardzībai un izmantošanai, ja šādi objekti ir pašvaldībā noteikti.

2.6. Arheoloģisko pieminekļu teritorijās nav plānojama jaunu objektu būvniecība un citi ar zemes reljefa pārveidojumiem saistīti darbi.

3. IETEIKUMI.

3.1. Teritorijas plānojuma izstrādes gaitā ap kultūras pieminekļiem var izstrādāt individuālas aizsardzības zonas, vadoties no konkrētas pieminekļa atrašanās vietas un iespējamās ārējās vizuālās ietekmes un pieminekļa ainaviskās uztveres, atbilstoši MK 19.07.2003. noteikumiem Nr. 392 *Kultūras pieminekļu aizsargjoslu (aizsardzības zonu) noteikšanas metodika*. Kultūras piemineklim individuāli noteikta aizsardzības zona - samazināta vai paplašināta, atbilstoši konkrētai situācijai dabā, ļautu racionālāk plānot teritorijas izmantošanu un precizēt ar kultūras pieminekļa aizsardzību saistītos apgrūtinājumus.

3.2. Ieteicams apzināt un teritorijas plānojumā uzrādīt citus nozīmīgus objektus un teritorijas, kam piemīt kultūrvēsturiska vērtība - ēkas, kultūrvēsturisku norišu vietas, ainaviski vērtīgas kultūrvēsturiskās vides un dabas teritorijas, kas nav iekļautas spēkā esošajā valsts aizsargājamo kultūras pieminekļu sarakstā.

Plānojot objektiem piemērotu izmantošanu, paredzēt tos iesaistīt teritorijas kultūras potenciāla papildināšanā un pilnveidošanā. Šādu objektu saglabāšana, aizsardzība un izmantošana regulējama pašvaldības līmenī.

3.3. Jautājumos par kultūrvēsturisko mantojumu plānojamā teritorijā konsultēties ar Vidzemes reģionālās nodaļas vadītāju Vilmu Platpīri (tel. 4123834)

Pielikumā: Kultūras pieminekļi Annas pagastā, izraksts no Valsts aizsargājamo kultūras pieminekļu saraksta 2 lapas.

Inspekcijas vadītāja vietnieks



Jānis Asaris

Annas pagasta teritorijas plānojums 2003.-2015. ar 2009.gada grozījumiem
Trešais sējums Pārskats par Annas pagasta teritorijas plānojuma grozījumu izstrādi

2009.02.18.

Aizsardz. Nr.	Vērtības grupa	Pieminekļa veids [~kustami piem.]	Pieminekļu nosaukums	Atrašanās vieta	Pieminekļu datējums	Kadastra numurs
163	Valsts nozīmes	Arheoloģija	Lupatu senkapi (Kapu kalns, Zviedru kalns)	Alūksnes rajons, Annas pagasts Lupatās		
165	Valsts nozīmes	Arheoloģija	Mūrnieku senkapi	Alūksnes rajons, Annas pagasts pie Mūrniekiem		
166	Valsts nozīmes	Arheoloģija	Salnu (Trīsenieku) senkapi (Zviedru kapi)	Alūksnes rajons, Annas pagasts pie Salnām (Sajņiem, Trīseniekiem)		
167	Valsts nozīmes	Arheoloģija	Bundzēnu senkapi	Alūksnes rajons, Annas pagasts starp Bundzeniekiem (Bundzēniem, Bundzeņiem), Latām un Gaigajiem		
168	Valsts nozīmes	Arheoloģija	Gaigaju senkapi (Krāsmatas, Zviedru kapi)	Alūksnes rajons, Annas pagasts starp Bundzeniekiem un Gaigajiem		
164	Vietējās nozīmes	Arheoloģija	Gulbju krustakmens (Tabakdoze) - kulta vieta	Alūksnes rajons, Annas pagasts pie Gulbjem		
2731	Vietējās nozīmes	Arhitektūra	Stallis, vēlāk krogs	Alūksnes rajons, Annas pagasts Vecannas muižā	1844.	3644 002 0017 001
2729	Vietējās nozīmes	Arhitektūra	Kūts	Alūksnes rajons, Annas pagasts Vecannas muižā	19. gs. 1.p.	3644 002 0047 002
2728	Vietējās nozīmes	Arhitektūra	Klēts	Alūksnes rajons, Annas pagasts Vecannas muižā	19. gs. 1.p.	3644 002 0047 003
2727	Vietējās nozīmes	Arhitektūra	Kungu mājas drupas	Alūksnes rajons, Annas pagasts Vecannas muižā	19. gs. 1.p.	3644 002 0047 001
2726	Vietējās nozīmes	Arhitektūra	Vecannas muižas apbūve	Alūksnes rajons, Annas pagasts, Vecanna	19. gs. 1.p.	3644 002 0047 001; 3644 002 0047 003; 3644 002 0017 001; 3644 002 0047 002



Valsts akciju sabiedrība LATVIJAS VALSTS CEĻI
Vidzemes reģiona Alūksnes nodaļa
Reģistrācijas Nr. 40003344207
Jāņkalna iela 63, Alūksne, LV-4301 Tālr.: 43 22346 Fakss: 43 81156 www.lvc.lv

Alūksnē 16.02.2009

Nr.4.5.4/7

Annas pagasta padomes priekšsēdētājam

Tehniskie noteikumi Annas pagasta padomes teritorijas plānojuma grozījuma izstrādei

Izstrādājot Annas pagasta teritorijas plānojuma grozījumus, tā izstrādes gaitā ievērot sekojošus pamatprincipus:

1. Plānošanas procesā ievērot ar "Aizsargjoslu likumu" noteikto valsts autoceļu aizsargjoslu, kā arī ceļa zemes nodalījuma joslu platumu.

2. Dzīvojamo apbūvi plānot tādā attālumā no autoceļiem, kas neprasa tehniskos risinājumus tās aizsargāšanai pret autotransporta radīto troksni un izplūdes gāzēm (LBN 100 "Teritorijplānošana. Pilsētu un pagastu izbūve").

3. Apbūves teritoriju (jauno vai rekonstruējamo un paplašināmo jau esošo) saisti ar valsts autoceļu tīklu veikt ievērojot "pakāpeniskuma" principu, orientējoties uz perspektīvo nepieciešamību (kustības vienmērīguma palielināšanas un satiksmes drošības paaugstināšanas dēļ) samazināt un savstarpēji attālināt pieslēgumus autoceļiem.


4. Apbūves teritoriju tiešos pieslēgumus paredzēt galvenokārt pašvaldības vai 2. šķiras autoceļiem, tādējādi orientējoties uz pieslēguma skaita samazināšanu atbilstoši LVS 190-3:199 "Ceļu vienlīmeņa mezgli" un to papildinājumu LVS 190 -3/A1:2002 prasībām. No šiem ceļiem pieslēgumus tālāk veidot augstākas klases autoceļiem.

5. Servisa objektus paredzēt teritorijās ar ātruma ierobežojumu 50 km/h.




VAS "Latvijas Valsts ceļi" Vidz. reģ.
Alūksnes nodaļas vadītājs

M.Salmiņš

Latvijas Valsts reģions
Annas pagasta padome
SANĒMTS
2009. gada 17.02.
Nr. 1-19/11.

	Valsts aģentūras "Sabiedrības veselības aģentūra" VIDZEMES REĢIONĀLĀ FILIĀLE Reģ. Nr. 90000052976 L.Paegles iela 9, Valmiera, LV - 4201 Tālrunis 64281560, fakss 64281129	Veidlapa Nr. 202/u
	HIGIĒNAS UZDEVUMS PROJEKTĒŠANAI Gulbene	
2009. gada <u>04. martā</u>		Nr. <u>104</u>
1. Objekta nosaukums	Annas pagasta Teritorijas plānojuma grozījumu izstrāde	
2. Objekta adrese	Annas pagasts, Alūksnes rajons	
3. Objekta īpašnieks	Alūksnes rajona Annas pagasta padome	
4. Iesniegtie dokumenti	1. Iesniegums; 2. Annas pagasta padomes 2009. gada 20. janvāra sēdes lēmuma noraksts; 3. Darba uzdevums Annas pagasta teritorijas plānojuma grozījumu izstrādei.	
5. Apskojums veikts	Nav veikts	
6. Konstatēts	Pamatojoties uz Teritorijas plānošanas likumu un 2004. gada 19. oktobra LR Ministru kabineta noteikumu Nr.883 „Vietējās pašvaldības teritorijas plānošanas noteikumi”, Alūksnes rajona Annas pagasta padome lūdz sagatavot un izsniegt nosacījumus Annas pagasta teritorijas plānojuma grozījumu izstrādei ar mērķi grozīt teritorijai – zemes vienībai ar kadastra Nr.. 3644 002 0098 un tai pieguļošajai teritorijai plānoto (atļauto) izmantošanu Mežsaimnieciskās teritorija(grafisko daļu un teritorijas izmantošanas un apbūves noteikumus) Derīgo izrakteņu ieguves teritorija – derīgo izrakteņu ieguves mērķiem.	
UZDEVUMS		
Ieteicamie nosacījumi:		
paredzēt:		
<ul style="list-style-type: none"> - izmantot derīgo izrakteņu ieguves teritoriju prioritāri galvenajam mērķim derīgo izrakteņu ieguvei un izstrādei, ja to pieļauj dabas aizsardzības intereses; - ietvert, tā funkcionēšanai nepieciešamās apkalpes un infrastruktūras objektus, izstrādāt prasības teritorijas zonējumam; - nodrošināt teritorijā objektu inženiertehnisko apgādi, Inženierkomunikācijas ierīkot, ievērojot LR Ministru kabineta 2004.gada 28. decembra noteikumu Nr. 1069 "Noteikumi par ārējo inženierkomunikāciju izvietošanu pilsētās, ciemos un lauku teritorijās" prasības. - ūdensapgādes risinājumu. Teritorijā, kur nav centralizētas ūdensapgādes, pieļaujama vietējās ūdens ieguves vietas ierīkošana. - ūdenim, kuru neapstrādātā veidā vai pēc speciālas sagatavošanas paredzēts izmantot cilvēku patēriņam neatkarīgi no piegādes veida, jāatbilst dzeramajam ūdenim – LR MK 2003. gada 29.aprīļa noteikumi Nr.235 „Dzeramā ūdens obligātās nekaitīguma un kvalitātes prasības, monitoringa un kontroles kārtību”; - sauso un šķidro(notekūdeņu) atkritumu savākšanu un likvidāciju; - satiksmes infrastruktūras organizāciju – ceļu izveidi, piebrauktuves, u.tml.; 		

2009. gada 06. 03.
 Nr. 1-19/24.
 SANEMTS
 Annas pagasta padome

<ul style="list-style-type: none">- saskaņā ar LR Aizsargjoslu likuma(05.02.1997.) prasībām noteiktās aizsargjoslas un to noteiktos aprobežojumus attiecīgo teritoriju un objektu normālas ekspluatācijas nodrošināšanai un/vai apkārtnes aizsargāšanai no to kaitīgās ietekmes;- aktualizēt Annas pagasta teritorijas izmantošanas un apbūves noteikumus.	
Izstrādāto Annas pagasta teritorijas plānojuma grozījumu redakcijas dokumentāciju var. neiesniegt atkārtotai izskatīšanai.	
Vadītājs	Jānis Bērtulis
	
z.v. (paraksts un tālrunis)	
Izpildītājs	
vides veselības daļas vadītājas vietniece Valentīna Zaļoksne	
(amats, vārds, uzvārds, paraksts)	



LATVIJAS REPUBLIKAS VALSTS ZEMES DIENESTS
VIDZEMES REĢIONĀLĀ NODAĻA

Rīgas ielā 47, Valmierā, LV - 4200
Tālrunis: 64225027, fakss: 64224792, e-pasts: vidzeme@vzd.gov.lv

Valmierā

19.02.2009. Nr.15-13-V/26
Uz 13.02.2009. Nr.1-19/28

Annas pagasta padomei
„Smiltis”, Annas pagastā,
Alūksnes rajonā, LV- 4341

Nosacījumi

Alūksnes rajona Annas pagasta

vietējās pašvaldības teritorijas plānojuma grozījumu izstrādāšanai

Valsts zemes dienesta (turpmāk – dienests) Vidzemes reģionālā nodaļā 2009.gada 16.februārī saņemts Jūsu iesniegums par nosacījumu sniegšanu Alūksnes rajona Annas pagasta vietējās pašvaldības teritorijas plānojuma grozījumu izstrādāšanai.

Pamatojoties uz Ministru kabineta 2004. gada 19. oktobra noteikumiem Nr. 883 “Vietējās pašvaldības teritorijas plānošanas noteikumi” (12., 13., 17., 18., 24., 25., 28., 46. punktu un 46.2 apakšpunktu), Ministru kabineta 2006. gada 12. decembra noteikumiem Nr. 1002 “Aizsargjoslu datu bāzes izveides, uzturēšanas un informācijas aprites kārtība” (6. un 7. punktu) un Ministru kabineta 2006. gada 28. marta noteikumiem Nr. 241 „Noteikumi par nekustamā īpašuma objekta apgrūtinājumu klasifikāciju”, dienesta Vidzemes reģionālā nodaļa izsniedz nosacījumus teritorijas plānojuma grozījumu (turpmāk-teritorijas plānojums) izstrādei.

1. Teritorijas plānojuma grafisko daļu izstrādā digitālā veidā vektordatu formā Latvijas ģeodēzisko koordinātu sistēmā LKS-92 ar mēroga noteiktību M 1:10000. Apdzīvotas vietas teritorijas plānojuma grafisko daļu izstrādā ar mēroga M 1:2000 vai M 1:5000 noteiktību, ja ir pieejama atbilstoša mēroga kartogrāfiskā pamatne.

2. Izstrādāto teritorijas plānojumu iesniedz dienesta Vidzemes reģionālajā nodaļā atzinuma sniegšanai izdrukas formā un grafiskos materiālus iesniedz digitāli vektordatu (vēlams *.dgn (MicroStation)) formā. Teritorijas plānojuma grafiskai daļai elektroniskajā datu nesējā pievieno aizsargjoslu sadaļā izmantotos apzīmējumus ar paskaidrojumiem.

3. Teritorijas plānojuma izstrādāšanā izmanto aktuālus dienesta Vidzemes reģionālās nodaļas izsniegtus Nekustamā īpašuma valsts kadastra informācijas sistēmas grafiskos datus.

4. Teritorijas plānojumā nosaka un grafiskajā materiālā attēlo visas **esošo** objektu aizsargjoslas, t.sk., objektu, kuri izvietoti ārpus plānojuma teritorijas, aizsargjoslas, kas atrodas plānojuma teritorijas robežās.

5. Aizsargjoslu robežas grafiski attēlo kā daudzstūrus, kas saistīti ar aizsargjoslas kodu, kas ir atbilstošs Nekustamā īpašuma objekta apgrūtinājumu klasifikācijas apakšgrupai, ja tādas

LR Alūksnes rajona
Annas pagasta padome
SANĒMTS
2009. g. 19.02. /
Nr. 1-19/28.

nav – grupai, un aizsargjoslu robežas daudzstūri sasaistīti ar objekta, kam noteikta aizsargjosla, pilnu nosaukumu un adresi, ja tāda ir.

5.1. Ja plānojuma grafiskā daļa tiek gatavota *MicroStation* vidē vai *AutoCad* vidē, tad plānojuma aizsargjoslas nepieciešams attēlot tā, lai katrs plānojumā attēlotais aizsargjoslu veids būtu izvietots *unikālajā līmenī*.

5.2. Ja plānojuma grafiskā daļa tiek gatavota *ArcView* vidē, tad plānojuma aizsargjoslas nepieciešams attēlot tā, lai katram plānojumā attēlotajam aizsargjoslu veidam būtu piešķirts *unikālas kods*. Aizsargjoslu kods ir atbilstošs nekustamā īpašuma objekta apgrūtinājuma kodam.

6. Teritorijas plānojuma grafiskajā materiālā attēlo ciemu robežas.

7. Apstiprinātā teritorijas plānojuma eksemplāru, kurā ietverti grafiskie materiāli, pašvaldība dienesta Vidzemes reģionālajā nodaļā iesniedz divu nedēļu laikā pēc teritorijas plānojuma spēkā stāšanās uz elektroniskā datu nesēja un kā iesietu dokumentu, pievienojot: pašvaldības lēmuma par teritorijas plānojuma apstiprināšanu kopiju, informāciju par pašvaldības lēmuma publicēšanu laikrakstā "Latvijas Vēstnesis", informāciju par teritorijas plānojuma grafiskās daļas izstrādātāju un aizsargjoslu grafisko datu sagatavošanas mēroga noteiktību.

Pielikumā: kartogrāfiskais materiāls CD formātā ar teksta un grafisko informāciju .

Nodaļas vadītāja



S.Krūklīte

Petkune 64207411



Akciju sabiedrība "Latvenergo"

Vien. reģ. Nr. 40003032949

Pulkveža Brieža iela 12, Rīga, LV-1230, Latvija

Tālr. (+371) 67728222, fakss (+371) 67728880, www.latvenergo.lv, info@latvenergo.lv

Rīgā
12.03.2009. Nr. 01VL00-13/1195
Uz 2009.g. 13.februāra vēstuli Nr. 1-19/28

Annas pagasta padomei
„Smiltis”, Annas pagasts,
Alūksnes rajons, LV-4341

Par Annas pagasta teritorijas plānojuma grozījumu izstrādi

Atbildot uz Jūsu 2009.g. 13.februāra vēstuli Nr. 1-19/28, sniedzam Latvenergo koncerna nosacījumu sniegšanai Annas pagasta teritorijas plānojuma grozījumu izstrādei.

AS "Latvenergo"

Pašreiz Annas pagasta teritorijā AS "Latvenergo" piederošu sakaru būvju un telekomunikāciju kabeļu līniju nav. Veicot teritorijas plānojuma izstrādi, rekomendējam paredzēt inženiertīklu (telefona kanalizācijas) izbūvi apbūvei paredzētajās zonās, kā arī paredzēt vietu citām sakaru infrastruktūras būvēm (sakaru iekārtu konteineriem, mobilo komunikāciju torņiem), kas nodrošinātu potenciālajiem klientiem iespēju nākotnē saņemt pakalpojumus no neatkarīgajiem telekomunikāciju pakalpojumu sniedzējiem.

AS "Sadales tīkls"

Izstrādājot teritorijas plānojuma grozījumus ir nepieciešams parādīt :

- Esošo 330/110/6-20 kV apakšstaciju, 20/10/6/0,4 kV EPL (gaisvadu un kabeļlīniju) un 20/0,4 kV vai 10/0,4 kV transformatora punktu, sadales punktu, sadaļņu, esošo un projektējamo ēku pievadu atrašanās vietas.
- Inženierkomunikāciju koridorus ar ēkas funkcionēšanai nepieciešamajām inženierkomunikācijām.

Inženierkomunikāciju izvietojumu teritorijā plānot tādu, lai tas atbilstu Ministru kabineta 2004. gada 28. decembra noteikumiem Nr. 1069 "Noteikumi par ārējo inženierkomunikāciju izvietojumu pilsētās, ciemos un lauku teritorijās".

Plānojot jaunu objektu būvniecību paredzēt vietu inženierkomunikāciju koridoriem to pieslēgšanai pie esošajiem vai projektējamajiem inženiertīkliem.

Plānojot elektroapgādes objektu un elektroietaišu izvietojumu jāparedz to netraucēta apkalpošana (ārpus iežogotām teritorijām) un transporta piekļūšanas iespējas. Nav pieļaujama apbūve energoapgādes objektu aizsargjoslās. Elektroietaišu projektēšana un būvniecība jāveic atbilstoši 08.11.2005. MK noteikumiem Nr. 841 "Elektroapgādes būvju būvniecības kārtība".

Teritorijas plānojuma paskaidrojošā daļā ierosinām ietvert informāciju:

- Par aprobežojumiem, kas noteikti saskaņā ar spēkā esošiem tiesību normatīviem aktiem t.sk., lai nodrošinātu cilvēku drošību darbojoties elektroapgādes objektu tuvumā.
- Par vispārīgajiem aprobežojumiem, kas noteikti Aizsargjoslu likuma (pieņemts 1997. gada 5. februārī) 35. pantā un aprobežojumiem aizsargjoslās gar

SAŅEMTS
2009. g. 16. 03.
Nr. 1-19/34. 1

elektriskajiem tīkliem, kas noteikti 45. pantā.

- Par aprobežojumiem ap sekojošiem sadales tīkla objektiem:
 - 1) 20 kV gaisvadu elektrolīnijas trase mežu zemēs ir noteikta 13 metru platā joslā, kas ir vienāda ar aizsargjoslas platumu ārpus pilsētām, ciemiem, kā arī pilsētu lauku teritorijās;
 - 2) 20 kV gaisvadu elektrolīnijas aizsargjosla pilsētās un ciemos ir 2,5 metru attālumā no līnijas ass uz katru pusi;
 - 3) 0,4 kV gaisvadu elektrolīnijas trase mežu zemēs ir noteikta 5 metru platā joslā;
 - 4) 0,4 kV gaisvadu elektrolīnijas aizsargjosla ārpus pilsētām, ciemiem, kā arī pilsētu lauku teritorijās 6,5 metru attālumā no līnijas ass uz katru pusi;
 - 5) 0,4 kV gaisvadu elektrolīnijas aizsargjosla pilsētās un ciemos ir 2,5 metru attālumā no līnijas ass uz katru pusi;
 - 6) Aizsargjosla gar elektrisko tīklu kabeļu līnijām noteikta 1 metra attālumā no kabeļa līnijas ass uz katru pusi;
 - 7) Aizsargjosla gar elektrisko tīklu sadales iekārtām, fīderu punktiem, transformatoru apakšstacijām ir noteikta 1 metra attālumā ārpus šo iekārtu nožogojuma vai to vistālāk ārpusē izvirzīto daļu projekcijas uz zemes vai citas virsmas.
- Elektrisko tīklu valdītājam, atbilstoši MK Noteikumiem Nr. 982 izdoti 05.12.2006., elektrolīniju trases mežos jāuztur ugunsdrošā stāvoklī un jāattīra minētās trases no krūmiem un kokiem. Tāpat jāuztur ugunsdrošā stāvoklī un jāattīra no krūmiem un kokiem kabeļlīniju trases 2 metrus platā joslā.

Teritorijas plānojumā papildus ir nepieciešams ietvert sekojošus inženierkomunikāciju informatīvos materiālus:

- Informāciju par to, ka jaunu elektroietaišu pieslēgšana un atļautās slodzes palielināšana AS "Sadales tīkls" tīklam notiek saskaņā ar Sabiedrisko pakalpojumu regulēšanas komisijas padomes 2008. gada 20. augusta lēmumā Nr. 264 apstiprinātiem "Sistēmas pieslēguma noteikumiem elektroenerģijas sistēmas dalībniekiem", kas stājās spēkā no 2008. gada 1. septembra.
- Informāciju, ka, saskaņā ar Enerģētikas likuma 19. panta (1) „Jaunu energoapgādes komersanta objektu ierīkošanai energoapgādes komersantam ir tiesības izmantot jebkuru zemi par vienreizēju samaksu tās īpašniekam saskaņā ar šā likuma 24. pantu”.

Saskaņā ar (1¹) p. „Energoapgādes komersantam ir pienākums saskaņot ar zemes īpašnieku jaunu energoapgādes objektu ierīkošanas nosacījumus, kā arī tiesības saskaņošanas procedūru aizstāt ar zemes īpašnieka informēšanu gadījumos, ja zeme tiek izmantota jaunu energoapgādes komersantu objektu – iekārtu, ierīču, ietaišu, tīklu, līniju un to piederumu ierīkošanai, ja ir iestājies vismaz viens no šādiem nosacījumiem:

- 1) energoapgādes komersanta objekta ierīkošana paredzēta vietējās pašvaldības teritorijas plānojumā vai detālplānojumā;
- 2) energoapgādes komersanta objekts tiek ierīkots sarkanās līnijas robežās;
- 3) vietējā pašvaldība ir atzinusi, ka sabiedrības interesēs jauna energoapgādes komersanta objekta ierīkošana vai esošā objekta vai tā daļas izmantošana nav iespējama bez šīs zemes izmantošanas;
- 4) citos likumos noteiktajos gadījumos.”

Saskaņā ar 19 panta (1¹) punktu: „Energoapgādes komersantam ir tiesības veikt jebkura sava objekta rekonstrukciju vai modernizāciju, savlaicīgi par to informējot zemes īpašnieku. Zemes īpašniekam pienākas vienreizēja samaksa saskaņā ar šā likuma 24. pantu, ja rekonstrukcijas rezultātā palielinās energoapgādes komersanta

objekta vai aizsargjoslas ap vai gar šo objektu aizņemtā zemes platība.”

Saskaņā ar 19.panta (3) punktu: „Energoapgādes komersants par jauna objekta ierīkošanu vai esošā objekta paplašināšanu brīdina nekustamā īpašuma īpašnieku vismaz 30 dienas pirms darbu uzsākšanas.”

Saskaņā ar 19.¹ pantu” (1) Energoapgādes komersantam ir nekustamā īpašuma servitūta tiesības ierīkot, attīstīt un ekspluatēt energoapgādes uzņēmuma objektus.

(2) Servitūta tiesības realizē, savstarpēji vienojoties ar nekustamā īpašuma īpašnieku. Ja puses nevar vienojties, servitūtu nodibina ar tiesas spriedumu normatīvajos aktos noteiktajā kārtībā.”

- Informāciju par nekustamā īpašuma īpašnieka tiesībām lūgt pārvietot esošo energoapgādes uzņēmumu objektu, kura pārvietošanas izmaksas atbilstoši Enerģētikas likuma 23. panta 2. daļai, “Esošo energoapgādes uzņēmumu objektu pārvietošanu pēc pamatotas nekustamā īpašnieka prasības veic par viņa līdzekļiem”, jāsedz pārvietošanas ierosinātajam.

Teritorijas plānojuma paskaidrojošajā daļā papildus norādīt, ka neatkarīgi no noteiktā aizsargjoslu platuma darbs ar celšanas mehānismiem 30 m joslā no gaisvadu elektrolīnijas malējā vada pirms darba sākšanas ir jāsaskaņo ar attiecīgo elektrisko tīklu valdītāju (MK noteikumu Nr. 982. 11. punkts).

Darbu veikšana vidsprieguma (20, 10 kV) un zemsprieguma (0,4 kV) EPL aizsargjoslā jāsaskaņo ar AS "Sadales tīkls" Ziemeļaustrumu reģiona Alūksnes nodaļas vecāko meistarū (Alūksne, Helēnas iela 86 tālr. 64310030).

AS "Augstsprieguma tīkls"

Informējam Jūs, ka pagasta teritoriju šķērso pārvades tīkla 110 kV gaisvadu elektrolīnija.

Informējam Jūs par nepieciešamību teritorijas plānojumā ietvert šādu informāciju cilvēku drošībai un elektrolīniju aizsardzībai:

1. Būvdarbiem, kuros paredzēts izmantot celšanas mehānismus, ja tie notiks tuvāk par 30 metriem no elektrolīnijas malējiem vadiem, jāparedz darbu veikšanas projekta izstrādāšana. (MK 2006.g. noteikumi Nr.982 "Enerģētikas infrastruktūras objektu aizsargjoslu noteikšanas metodika", 11.punkts). Apbūves, autoceļu, būvdarbu veikšanas un mežizstrādes projekti elektrolīniju tuvumā jāsaskaņo ar AS "Augstsprieguma tīkls" Rīgā, Dārziema ielā 86. Apbūves projektēšanai elektrolīniju tuvumā nepieciešami tehniskie noteikumi.

2. Zemes īpašumu lietošanas tiesību ierobežojumi elektrolīniju ekspluatācijas aizsargjoslā un tās platums noteikts Aizsargjoslu likuma (1997.g.) 16.,35. un 45.pantos.

3. Plānojot attālumus no ēkām un būvēm līdz elektrolīnijām kā arī attālumus starp elektrolīnijām ievērot 2004.gada MK noteikumu Nr.1069 „Noteikumi par ārējo inženierkomunikāciju izvietošanu pilsētās, ciemos un lauku teritorijās”, 2006.gada MK noteikumu Nr.982 "Enerģētikas infrastruktūras objektu aizsargjoslu noteikšanas metodika", 1997.gada Aizsargjoslu likuma un elektroiekārtu būvniecības noteikumu prasības.

Informējam par plānotajām izmaiņām Aizsargjoslu likuma 16.pantā attiecībā uz novada teritoriju šķērsojošo 110 kV gaisvadu elektropārvades līniju aizsargjoslas palielināšanu. Likuma 16.panta grozījumu droiektā paredzēts:


- "aizstāt otrās daļas 1.punkta „b” apakšpunktā vārdus “vairāk par 20 kilovoltiem līdz 110 kilovoltiem” ar vārdiem „110 kilovolti” un aizstāt skaitli un vārdu „4 metru” ar skaitli un vārdu „7 metru”;
- "aizstāt otrās daļas 2. punkta „b” apakšpunktā vārdus “vairāk par 20 kilovoltiem līdz 110 kilovoltiem” ar vārdiem „110 kilovolti” un aizstāt skaitli un vārdu „20 metru” ar skaitli un vārdu „30 metru”.

Ar likumprojektu "Grozījumi Aizsargjoslu likumā" (Reģ. Nr.837/Lp9) var iepazīties internetā, Saeimas mājas lapā.

Pielikumā:

1. 110 kV elektrolīnijas trases plāns - uz 1 lpp.

Valdes loceklis



Aigars Meļko

Jurijs Rivkins 67728761

Annas pagasta teritorijas plānojums 2003.-2015. ar 2009.gada grozījumiem
Trešais sējums Pārskats par Annas pagasta teritorijas plānojuma grozījumu izstrādi





STRATĒGIJAS UN ATTĪSTĪBAS DAĻA

Vagonu ielā 20, Rīga, LV-1009
tālr. 67 041 699, 67 041 787, fakss 67 041 789
Kontaktu centrs: tālr. 155
e-pasts: strategijas.dala@lg.lv, www.lg.lv

Rīgā
20.02.2009 Nr. 14-1/231
Uz 13.02.2009. Nr. 1-19/28

Annas pagasta padome
"Smiltis", Annas pag.,
Alūksnes rajons,
LV-431

Par Annas pagasta teritorijas
plānojuma izstrādes nosacījumiem

Atbildot uz Jūsu 13.02.2009. vēstuli Nr. 1-19/28. par Annas pagasta teritorijas plānojuma izstrādes nosacījumiem, akciju sabiedrības "Latvijas Gāze" Stratēģijas un attīstības daļa informē, ka Annas pagasta teritorijai gāzes apgāde teorētiski iespējama no maģistrālā gāzesvada Pleskava – Inčukalna pazemes gāzes krātuve vai maģistrālā gāzesvada Izborska – Inčukalna pazemes gāzes krātuve.

Izstrādājot Annas pagasta teritorijas plānojumu, lūdzam:

1. izvērtēt nepieciešamību Annas pagasta gāzes apgādes plānojuma izstrādei un perspektīvo gāzesvadu atspoguļošanu teritorijas plānojuma inženierkomunikāciju sadaļā;
2. vai noteikt perspektīvās gāzes apgādes plānojuma izstrādi turpmākajā plānošanā.

Vienlaicīgi lūdzam sniegt Jums zināmo informāciju par perspektīvajiem patērētājiem Annas pagasta teritorijā, lai plānotu perspektīvās gāzes apgādes risinājumus turpmākajā periodā.

Izstrādāto Annas pagasta teritorijas plānojumu iesniegt akciju sabiedrības "Latvijas Gāze" Stratēģijas un attīstības daļā atzinuma saņemšanai.

Komercpilnvarniece
Stratēģijas un attīstības daļas vadītāja

 I.Laube

S.Kamoliņš
67041699,
67041786

LR Alūksnes rajons
Annas pagasta padome
SANĒMTS
2009. g. 02.03.
Nr. 1-19/28



**VALSTS UGUNSDZĒSĪBAS UN GLĀBŠANAS DIENESTS
ALŪKSNES BRIGĀDE**

Dzirnavu iela 5, Alūksne, LV-4301, fakss 64301489, e-pasts aluksne@vugd.gov.lv, tālrunis 64301488,

2009.g. 31. marts Nr. 22/17-55

Uz 2009.g. 13. februāra Nr.1-19/28

Annas pagasta padomei

Alūksne

[Par Annas pagasta teritorijas plānojuma
grozījumu izstrādi

VUGD Alūksnes brigāde, iepazīstoties ar Annas pagasta teritorijas plānojuma grozījumu izstrādes materiāliem, iesaka tajā izdarīt sekojošus papildinājumus un precizējumus:

1. Tā kā ugunsdrošības jautājumi jāskata kopējā kontekstā ar visiem citiem teritoriālplānojuma jautājumiem un noteikti jāatspoguļo pie teritorijas izmantošanas nosacījumiem, tad lai tas būtu uzskatāmāk, mūsaprāt, ugunsdrošību jāizdala atsevišķā sadaļā, apkopojot tajā gan pašreizēju situāciju, gan attīstības tendences un perspektīvas.
2. Sadaļā 1.4.3. Virszemes ūdeņi, nepieciešams atrunāt arī esošo ūdenstilpņu pielāgošanu ūdens ņemšanai ugunsdzēsības vajadzībām, kā arī jaunu vietu ierīkošanu un aprīkošanu atbilstoši spēkā esošiem normatīviem. (LBN 201-07, LBN 222-99, MK noteikumi nr.82-„Ugunsdrošības noteikumi”).
3. Uzrādītas atklātās ūdenskrātuves, kuras var izmantot ugunsdzēsības vajadzībām, nepieciešams piebilst, ka esošas ūdenskrātuves tikai daļēji nodrošina ugunsdzēsības ūdensapgādi ierobežotai teritorijai un objektiem apkārt ūdens ņemšanas vietām un nekādā gadījumā nav pietiekamas pagasta vajadzību nodrošināšanai. Tās arī jāaprīko atbilstoši prasībām.
4. Par pārējās pagasta teritorijas un atsevišķu objektu ugunsdrošības un ugunsdzēsības ūdensapgādes nodrošināšanu jā rūpējas pašvaldībai sadarbībā ar pagasta teritorijā esošo un perspektīvo objektu īpašniekiem vai apsaimniekotājiem. (Ar jēdzienu objekts jāsaprot ēkas vai to kompleksi un tiem piekritošās teritorijas, kuru īpašnieks vai valdītājs ir juridiskā vai fiziskā persona.) Šo prasību jāiekļauj plānojuma tekstā, lai turpmākajā pagasta attīstības gaitā to varētu izvirzīt kā saistošu.
5. Sadaļā - Ceļi, norādīt iedzīvotāju skaitu apdraudētajās teritorijās un nepieciešamību sniegt tiem palīdzību vai evakuāciju ārkārtējas situācijas gadījumā.

komandieris
kapteinis

V. Muhins 64301493

I.Dovgans

LR Alūksnes rajons
Annas pagasta padome
SANĒMTS
2009.g. 31.03.
Nr. 1-19/42.

LATVIJAS REPUBLIKA
ALŪKSNES RAJONA PADOME

Dārza ielā 11, Alūksnē, LV - 4301, tālr. 4381487, fakss 4381115, e-pasts: padome@aluksne.lv

Alūksnē
11.03.2009. Nr. 2 - 6/264
Uz Jūsu 13.02.2009. Nr.1-19/ 28

Annas pagasta padomei
„Smiltis” Annas pagastā
Alūksnes rajonā, LV-4341

**Par nosacījumiem Annas pagasta
teritorijas plānojuma grozījumu
izstrādei**

Alūksnes rajona padome ir saņēmusi lūgumu izsniegt nosacījumus Annas pagasta teritorijas plānojuma grozījumu izstrādei.

Savas kompetences ietvaros nosakām izstrādāt grozījumus saskaņā ar Alūksnes rajona teritorijas plānojuma grafisko daļu un teritorijas izmantošanas noteikumiem, kas atzīti par Alūksnes rajona pašvaldības 29.08.2007. saistošajiem noteikumiem Nr.7.

Veicot Annas pagasta teritorijas plānojuma grozījumus, jāievēro Alūksnes rajona teritorijas plānojuma teritorijas izmantošanas noteikumu 8.2.punktā minētie meža izmantošanas nosacījumi, kā arī jāizmanto 4.nodaļā ietvertie nosacījumi derīgo izrakteņu ieguves teritoriju izmantošanai.

Veicot grozījumus Annas pagasta teritorijas plānojumā, ievērot ilgtspējīgas un līdzsvarotas attīstības principu, tādejādi nodrošinot esošajām un nākamajām paaudzēm kvalitatīvu vidi, līdzsvarotu ekonomisko attīstību un racionālu dabas un materiālo resursu izmantošanu.

Ar cieņu,
izpilddirektore

G.ĻUĻE

S.Harjo-Ozoliņa
643 81472
santa.harjo@aluksne.lv

LR Alūksnes rajona
Annas pagasta padome

SANĒMTS

2009.g. 13. 03.
Nr. 1-19/28



Alūksnes rajons, Cēsu rajons, Gulbenes rajons,
Madonas rajons, Valkas rajons, Valmieras rajons
VIDZEMES PLĀNOŠANAS REĢIONS

Reģ. Nr. 90002180246 Bērzaines iela 5, Cēsis, LV 4101
Tālrunis 4127844, tālr./fakss 4127838 E-pasts: vidzeme@vidzeme.lv

C ē s ī s

04.03.2009 Nr. 1-15.1/91

Uz 13.02.2009 Nr. 1-19/28

Alūksnes rajona
Annas pagasta padomei

Par nosacījumiem Annas pagasta teritorijas plānojuma grozījumu izstrādei

Atbildot uz Jūsu 13.02.2009 vēstulē Nr. 1-19/28 izteikto lūgumu sniegt nosacījumus Annas pagasta teritorijas plānojuma grozījumu izstrādei, informējam, ka Vidzemes plānošanas reģiona teritorijas plānojums ir stājies spēkā 22.12.2007 un ar to iepazīties var Vidzemes plānošanas reģiona mājas lapā www.vidzeme.lv, kā arī nosūtām to elektroniski pielikumā CD formātā. Izstrādājot Annas pagasta teritorijas plānojumu grozījumus, jāņem vērā Vidzemes plānošanas reģiona teritorijas plānojums.

Pielikumā: Vidzemes plānošanas reģiona teritorijas plānojums – 1 CD

Vidzemes plānošanas reģiona
Administrācijas vadītājas v.i

Jānis Antons

J.Antons 64127842

LE Alūksnes rajona
Annas pagasta padome
SANEMTS
2009. g. 06. 03.
Nr. 1-19/28



Latvijas Republikas Zemkopības ministrija
Lauku atbalsta dienests
Ziemeļaustrumu reģionālā lauksaimniecības pārvalde

Ābeļu iela 2, Gulbene, LV-4400. Tālr. 44-71262, fakss 44-71262

05.03.2009

Anna pagasta padomei

Nosacījumi detālplānojuma grozījumu izstrādei Alūksnes raj. Annas pagastam

Pamatojums:

1. Anna pagasta padomes 2009.gada 20.janvāra sēdes protokola izraksts.
2. Anna pagasta 2009.gada 16.februāra iesniegums Nr.1-19/32.

1.Meliorācijas sistēmu raksturojums Annas pagastā.

Meliorācijas sistēmas nodotas zemju īpašniekiem un to raksturojumu bez inventarizācijas datiem nevaram sniegt.

2. Anna pagasta teritorijā ir vai robežojas ar to sekojošas valsts notekas:

1. Umaras upe 17,0 km; ŪSIK-42464
2. Paparzes upe 9,0 km; ŪSIK-4246

3. Pielikumā Annas pagasta valsts un koplietošanas ūdensteču karte DGN formātā.

Vadītājs  V.Kulšs

G.Krievāns mob.28617091

LR Alūksnes rajona
Annas pagasta padome
SANEMTS
2009.g. 11.03. /
Nr. 1-19/32



VALSTS MEŽA DIENESTS
ZIEMEĻAUSTRUMU VIRSMEŽNIECĪBA

Reģ.Nr.90002276650, Pamatu ielā 14, Gulbenē, LV-4401, tālr.64474990, fakss 64474969
e-pasts: vm@ziemelastrumi.vmd.gov.lv

GULBENĒ

06.03.2009. Nr. 6-19/218
Uz 16.02.2009. Nr.1-19/30

Annas pagasta padomei
„Smiltis”, Annas pagastā,
Alūksnes rajonā, LV – 4341

Nosacījumi un informācija Annas pagasta
teritorijas plānojuma grozījumiem

Ziemeļaustrumu virsmežniecība, pamatojoties uz LR MK 2004.gada 19.oktobra noteikumu Nr.883 „Vietējās pašvaldības teritorijas plānojuma noteikumi” 12.2. punktu un 20.01.2009. darba uzdevumu Annas pagasta teritorijas plānojuma grozījumu izstrādei, sniedz nosacījumus:

- Pašvaldības teritorijas plānojumā ūdenstilpju un ūdensteču aizsargjoslu robežas nosakāmas pa izteiktām kontūrām dabā, ievērojot LR MK 2008.gada 3.jūnija noteikumus Nr.406 „Virszemes ūdensobjektu aizsargjoslu noteikšanas metodika” prasības;
- Ūdenstilpnei vai ūdenstecei ar izteiktu periodiski applūstošu palienu nosaka aizsargjoslu ne mazāk kā visas palienu platumā līdz ūdens līmenim neatkarīgi noteiktā minimālā aizsargjoslas platumā.
- Vietējās pašvaldības teritorijas plānojumā grafiski nosaka gan applūstošas teritorijas, gan virszemes ūdens objekta aizsargjoslas robežas. Nosakot applūstošo teritoriju, plānojumā jāievēro MK 2008.gada 3.jūnija noteikumus Nr.406 „Virszemes ūdensobjektu aizsargjoslu noteikšanas metodika” 9.,10., 11.punkta nosacījumi.
- Veicot teritorijas plānotās (atļautās) izmantošanas zonējumu izmaiņas, ievērot Aizsargjoslu likuma 37.pantu, ja zemes vienības ar kadastra numuru 36440020094 meža zemes ietilpst Panāsītes upes 10 m aizsargjoslā.

Lūdzam iesniegt pašvaldības teritorijas plānojuma grozījumus Ziemeļaustrumu virsmežniecībā, Pamatu ielā 14, Gulbenē.

LR Alūksnes rajona
Annas pagasta padome
SANĒMTS
2009.g. «16.» 03 /
Nr. 1-19/29

Informācija par meža zemju sadalījumu (ha) pa zemes kategorijām Annas pagastā


Meža zemes kategorija	Meža zemes veids meža apsaimniekošanā	Kopā	Valsts	Pārējie
Mežs	Mežaudze	1614,7	143,1	1471,6
	Degums			
	Iznīkusi audze	0,2	0,2	
	Vējgāze			
	Izcirtums	127,7	5,4	122,3
Purvs	Sūnu purvs	0,8	0,8	
	Zāļu purvs	12,5	1,5	11
	Pārejas purvs	0,3		0,3
	Lauce	10,6		10,6
	Meža dzīvnieku barošanas lauce	4,5	3,1	1,4
Pārplūstošs klajums	Pārplūstošs klajums	3,2		3,2
	Bebru appludinājums	1,8		1,8
Meža zeme zem infrastruktūras objektiem	Ceļš	0,1	0,1	
	Grāvju trase	1	1	
Kopā		1777,4	155,2	1622,2

Virsmēžzinis



A.Krēsliņš

Zvaucka 64471117

**LATVIJAS VALSTS MEŽI**

Vienotais reģ. nr. 40003466281
PVN reģ. nr. LV40003466281

AKCIJU SABIEDRĪBA "LATVIJAS VALSTS MEŽI"

Kristapa iela 30, Rīga, LV 1046, Latvija, tālrunis 67602075, fakss 67805430, e-pasts: lvm@lvm.lv

Smiltene

16.03.2009. Nr. 4-L-1/013/150/09/115
Uz 16.02.2009. vēstuli

Annas pagasta padome
„Smiltis”, Annas pagasts,
Alūksnes rajons, LV-4341

Par nosacījumiem
Annas pagasta
teritorijas plānojuma grozījumu izstrādei

Sakarā ar jūsu izteikto lūgumu sniegt nosacījumus Annas pagasta teritorijas plānojuma izstrādei, informējam, ka AS „Latvijas valsts meži” ir sagatavojusi un lūdz iestrādāt Annas pagasta teritorijas plānojumā AS „Latvijas valsts meži” izteiktos nosacījumus. (sk. pielikums Nr.1 „Nosacījumi Annas pagasta teritorijas plānojumam”)


Papildus lūdzam pašvaldības teritorijas plānojuma grafiskajā daļā iestrādāt un ņemt vērā LVM kartogrāfiskajā materiālā (CD) atspoguļoto informāciju par LVM valdījumā esošajām un mežsaimniecībā izmantojamām teritorijām, esošajiem un perspektīvajiem satiksmes infrastruktūras objektiem, dažādu kategoriju īpaši aizsargājamajām dabas teritorijām, nemeža zemju teritorijām, kurās perspektīvā plānota meža ieaudzēšana, un zemes dziļu/derīgo izraķeņu teritorijas.

Vienlaicīgi lūdzam, izstrādājot pašvaldības teritoriālo plānojumu, regulāri informēt LVM atbildīgo pārstāvi par Teritorijas plānojuma izstrādes gaitu un tā publiskajām apspriešanām (Inārs Dreimanis, e-pasta adrese: i.dreimanis@lvm.lv).

Pielikumā:

1. Nosacījumi uz 2 lapām;
2. CD.

Nekustamā īpašuma apsaimniekošanas
vadītājs Austrumvidzemes mežsaimniecībā

 I.Dreimanis

Dreimanis
64781545

LATVIJAS VALSTS MEŽI

LR Alūksnes rajons
Annas pagasta padome

SĀNEMTS
2009. g. 20.05.
Nr. 1-13/38

A/S SEB banka, kods UNLALV2X, konts LV10 UNLA 0003 0304 6754 4
A/S Hansabanka, kods HABA LV22, konts LV82 HABA 0001 4070 5213 3

Izsniedzējs: AS "Latvijas valsts meži" LVM Nekustamie īpašumi

Izsniegšanas vieta: „Mežsaimniecība”, Silva, Launkalnes pagasts, Valkas rajons

Izsniegšanas datums: 16.03.2009.

NOSACĪJUMI

1. Objekta apraksts

Teritorijas plānojuma objekts ir Alūksnes rajona Annas pagasts

Teritorijas plānojuma objekts ietver AS „Latvijas valsts meži” apsaimniekošanā esošās zemes- 187,94 ha platībā.

Mežsaimniecībā izmantojamo teritoriju apsaimnieko LVM Mežs Austrumvidzemes mežsaimniecība, kas ietver 12125.Melnupes meža iecirkni 136,18 ha platībā un 12126.Mālupes meža iecirkni 51,76 ha platībā.

2. Izmantošanas mērķi

2.1. Lūdzam ietvert un noteikt teritorijas plānojumā AS “Latvijas valsts meži” valdījumā un īpašumā esošajām valsts meža zemēm noteikt galveno izmantošanas mērķi mežsaimniecībā, atbilstoši VZD noteiktai klasifikācijai:-

- 0201 fizisko un juridisko personu īpašumā vai lietošanā esošie meži un pārējā mežsaimniecībā izmantojamā zeme:

Nr.p.k.	Nekustamā īpašuma nosaukums	Kadastra vienības Nr.	Platība, ha (no LVM datu bāzes)
1.	Valsts mežs 36440030195	3644 003 0195	90,7
		3644 003 0196	28,13
2.	Augstkalni	3644 004 0001	51,76
3.	Līdumnieki	3644 003 0073	17,35

2.2. Izdalīt teritorijas, kā potenciālās/perspektīvās vietējo derīgo izrakteņu (smilts) ieguves teritorijas (grafiskais materiāls pielikumā), ar perspektīvo zemes izmantošanas, lietošanas mērķi – 0401 (ieguves rūpniecība un karjeru izstrāde).

2.2.1. Annas pagastā atrodas šādi LVM Mežs Austrumvidzemes mežsaimniecības derīgo izrakteņu un atradņu teritorijas:

- smilts atradne „Strautiņi I”, kadastra Nr. 36440030195, 372. kv. 52. nog.
- smilts atradne „Strautiņi II” kadastra Nr. 36440030195, 373.kv. 51.nog.

(kartogrāfiskais materiāls pielikumā).

3. Iestrādāt Annas pagasta teritoriālpilānojumā LVM valdījumā esošās lauksaimniecībā izmantojamās zemes platības, kurās perspektīvā plānota meža ieaudzēšana (kartogrāfiskais materiāls pielikumā).

3. Vides aizsardzības prasības

Izstrādājot teritorijas plānojumu lūdzam ievērot LR 05.02.1997 likumā „Aizsargjoslu likums”, LR likumā „Par īpaši aizsargājamām dabas teritorijām”, LR 16.03.2000 likumā „Sugu un biotopu aizsardzības likums”, kā arī LR Ministru kabineta noteikumos Nr. 45 „Mikroliegumu izveidošanas, aizsardzības un apsaimniekošanas noteikumi” noteiktās vides aizsardzības prasības.

3.1.Kultūras pieminekļi:

Valsts nozīmes kultūras piemineklis Alūksnes mežniecības 508.kvartāla 16.nogabalā 1,0ha;
Kultūras pieminekļa aizsardzības zona 508.kvartāla 1., 3.-6.,8.,9.,11.-15.,17.,21.-25.nogabalos 16,6ha.

3.2. Aizsargzonas:

aizsargājamas zonas gar ūdeņiem (40022000) – 1,5ha;
ūdenstilpju/ūdensteču aizsargjosla (40021000) – 2,2ha.

4. Vispārējās prasības

- 4.1. Neplānot un nenoteikt ierobežojumus, kā arī neveikt cita veida plānošanas aktivitātes, kuras var noteikt pagastu pašvaldību teritoriju attīstības plāni un citu institūciju plānojumi attiecībā uz uzņēmumam valdījumā un/vai īpašumā esošajām valsts meža zemēm, bez zemes tiesiskā valdītāja, AS „Latvijas valsts meži”, saskaņojuma. Kā piemēru šeit var atzīmēt dažādu tūrisma taku, ugunsgrūdu vietu utt., paredzēšanu valsts mežu platībās, kā rezultātā varētu tikt ierobežota uzņēmuma saimnieciskā darbība attiecīgajās teritorijās.

5. Citas prasības

- 5.1. Lūdzam pēc teritorijas plānojuma izstrādes un galīgās apstiprināšanas iesniegt LVM atbildīgajam pārstāvim (i.dreimanis , i.dreimanis@lvm.lv) Teritorijas plānojuma dokumentāciju, kas sagatavota *.(tekstuālā daļa pdf kartogrāfiskais materiāls dgn./shp.)* failu formātā .

Detalizētāku informāciju par jūs interesējošiem jautājumiem var saņemt pie sekojošiem darbiniekiem:

Detalizētāku informāciju par jūs interesējošiem jautājumiem var saņemt pie sekojošiem darbiniekiem:

- Kaspars Liepiņš- dabas aizsardzības jautājumi tālr. 64781545, e-pasts k.liepins@lvm.lv;
- Agnese Cīrule –zemes dzīļu apsaimniekošanas un ieguves jautājumi tālr. 29335178, e-pasts a.cirule@lvm.lv
- Jānis Platpīrs – plānotās un veicamās saimnieciskās darbības jautājumi tālr.29181095, e-pasts j.platpirs@lvm.lv

Nekustamā īpašuma apsaimniekošana vadītājs

I.Dreimanis

SASKAŅOTS:

LVM Mežs Austrumvidzemes mežsaimniecības izpildītājs _____ A.Dudelis

LVM Mežs Austrumvidzemes mežsaimniecības meža resursu uzsk.speciālists _____ V.Gaigala

LVM Mežs Austrumvidzemes mežsaimniecības vides speciālists _____ K.Liepiņš

LVM Mežs Austrumvidzemes mežsaimniecības vecākais plānotājs _____ J.Platpīrs

LVM NĪ zemes dzīļu apsaimniekošanas vadītāja _____ A.Cīrule



Rīga

2009.gada 10. februārī
Nr. 4-3/543
Uz 13.02.2009. Nr.1-19/28

Annas pagasta padomei
Priekšsēdētājam
A.Fomina kungam

“Smiltis”, Annas pagasts
Alūksnes rajons, LV-4341

*Par nosacījumiem Annas pagasta
teritorijas plānojuma grozījumu izstrādei*

Pamatojoties uz Jūsu 13.02.2009. vēstuli Nr.1-19/28. un saskaņā ar Ministru Kabineta 19.10.2004. noteikumiem Nr.883 „Vietējās pašvaldības teritorijas plānošanas noteikumi” 13.punktu, Latvijas Vides, ģeoloģijas un meteoroloģijas aģentūra sniedz nosacījumus Annas pagasta teritorijas plānojuma grozījumu izstrādei.

Teritorijas plānojumā lūdzam ietvert:

1. Dabas resursi:
 - 1.1. virszemes ūdensobjektu raksturojums: morfometriskie un hidrometriskie rādītāji (ūdenstilpnēm - ezera tips, dziļums, apsaimniekotājs u.c.; ūdenstecēm - garums, gada notece, kritums), gultnes un ūdens kvalitātes raksturojums (pieejamās informācijas ietvaros), esošā un plānotā izmantošana, izdalot ūdensobjektus, kuros notiek intensīva zivsaimniecība un kuros tā tiek plānota;
 - 1.2. pazemes ūdens resursu krājumi, to kvalitāte (pieejamās informācijas ietvaros) un aizsargātības raksturojums;
 - 1.3. mežu resursu raksturojums (platība, meža tips un apsaimniekotājs), plānotās apmežojamās platības;
 - 1.4. purvu raksturojums (platība, tips, hidrogrāfija un apsaimniekotājs), prasības plānotajai izmantošanai;
 - 1.5. īpaši aizsargājamās dabas teritorijas.
2. Ekonomiskās aktivitātes:
 - 2.1. rūpnieciskās un lauksaimnieciskās ražošanas uzņēmumu raksturojums (darbības veids pēc NACE koda, ūdens resursu patēriņa raksturojums, notekūdeņu novadīšana, attīstības prognozes), izdalot rūpniecības uzņēmumus, kuru novadītie notekūdeņi satur Ministru Kabineta 22.01.2002. noteikumos Nr.34 „Noteikumi par piesārņojošo vielu emisiju ūdenī” noteiktās bīstamās un īpaši bīstamās vielas;
 - 2.2. lauksaimniecībā izmantojamās zemes zemeslietojuma veidi (izdalot intensīvi mēslotas teritorijas), platības, prognozējamās zemeslietojuma veidu strukturālās izmaiņas;
 - 2.3. meliorācijas sistēmas raksturojums (tehniskais stāvoklis, apsaimniekotājs un uzturēšanai nepieciešamie pasākumi).

LR Alūksnes rajona
Annas pagasta padome
SĀNEMTS
2009. g. 28. 02.
Nr. 1-19/28.

3. Antropogēnā slodze:

- 3.1. apdzīvojuma struktūras raksturojums (iedzīvotāju skaits un lielākās apdzīvotās vietas un attīstības prognozes;
- 3.2. ūdens patēriņa raksturojums: esošā un plānotā centralizētā ūdens apgādes sistēma (pieslēgumu skaits, patēriņa apjomi, tehniskais stāvoklis); decentralizētā ūdensapgāde (artēziskie urbumi t.sk. neizmantojamie urbumi, debits, dziļums, ierīkošanas gads, apsaimniekotājs, tehniskais stāvoklis); grafiskajā daļā parādīt centralizētajai ūdensapgādei pieslēgtās teritorijas un plānotās pieslēguma teritorijas;
- 3.3. esošās un plānotās notekūdeņu savākšanas sistēmas raksturojums (notekūdeņu attīrīšanas iekārtas, to jauda, noslodze, notekūdeņu attīrīšanas kvalitāte un iekārtu tehniskais stāvoklis), notekūdeņu izplūdes vietas; izmantošanas nosacījumi teritorijām, kuras nav pieslēgtas un netiek plānots pieslēgt centralizētajai notekūdeņu savākšanas sistēmai; grafiskajā daļā parādīt centralizētajai notekūdeņu savākšanas sistēmai pieslēgtās teritorijas un plānotās pieslēguma teritorijas;
- 3.4. notekūdeņu attīrīšanas iekārtu dūņu uzglabāšanas vietas un izmantošanas nosacījumi;
- 3.5. esošās un plānotās atkritumu apsaimniekošanas sistēmas raksturojums (atkritumu apjoms, savākšana un noglabāšanas vietas);
- 3.6. kritušo dzīvnieku apglabāšanas risinājums;
- 3.7. piesārņotās un potenciāli piesārņotās vietas: piesārņojuma veids un objekta izveidošanas gads.

4. Riska teritorijas:

- 6.1. Islaicīgās un pastāvīgās applūšanas riska teritorijas;
- 6.2. augšņu un dabisko krastu erozijas apdraudētās teritorijas.

5. Stipri pārveidotie un mākslīgie ūdensobjekti un hidrotehniskās būves (HES, dambji, iztaisnotās ūdensteces, polderi, dīķi u.c.), to izveides gads, tehniskais stāvoklis, esošā un plānotā izmantošana.

6. Rekreācija un tūrisms:

- 6.1. rekreatīvā potenciāla raksturojums, izdalot tūrisma aktivitātēm piemērotas teritorijas;
- 6.2. peldūdeņu raksturojums un labiekārtotu peldvietu izvietojums;
- 6.3. ūdensobjekti, kuros plānota motorizēto u.c. ūdens braucamrīku izmantošana, izmantošanas nosacījumi.

7. Izstrādājot teritorijas plānojumu, ņemt vērā Ūdens apsaimniekošanas likumā, Ministru Kabineta 19.10.2004. noteikumos Nr.858 „Noteikumi par virszemes ūdensobjektu tipu, klasifikāciju, kvalitātes kritērijiem un antropogēno slodžu noteikšanas kārtību” un Ministru kabineta 19.10.2004. noteikumos Nr.857 „Noteikumi par pazemes ūdens resursu apzināšanas kārtību un kvalitātes kritērijiem” noteiktās prasības.

Direktors



A. Leitass

V. Ķelpe
67032017

SIA Lattelecom
Vienotais reģ. nr. 40003052786
PVN reģ. nr. LV40003052786

Dzirnavu iela 105, Rīga LV-1011
Tālr. +371 67055000
Fakss +371 67055481

lattelecom@lattelecom.lv
www.lattelecom.lv

lattelecom

Rīgā
05.03.2009. Nr. 5327

God. A. Fomina kungam
Annas pagasta padomes
priekšsēdētājam

„Smiltis”, p.n. Anna
Annas pagasts
Alūksnes rajons, LV - 4341

Par nosacījumiem Annas pagasta teritorijas plānojuma grozījumu izstrādei

Atsaucoties uz Jūsu 13.02.2009. vēstuli Nr. 1-19/28, informēju Jūs, ka, izstrādājot pagasta teritorijas plānojuma grozījumus un veicot būvniecības darbus, jāievēro šādi vispārēji nosacījumi:

- visi būvniecības darbi jāveic atbilstoši spēkā esošajiem būvnormatīviem, ievērojot arī Aizsargjoslu likumā un Eksploatācijas aizsargjoslu gar elektronisko sakaru līnijām noteikšanas metodikā (MK noteikumi Nr. 465) ietvertās normas;
- teritorijas plānā jābūt atzīmētām esošajām elektronisko sakaru līnijām un to aizsargjoslām;
- privātiem elektronisko sakaru tīkliem, kurus paredzēts pieslēgt SIA *Lattelecom* publiskajam elektronisko sakaru tīklam, jāatbilst Sabiedrisko pakalpojumu regulēšanas komisijas apstiprinātajiem tehniskajiem noteikumiem (SPRK 2002.11.12 sēdes protokols Nr. 64 (94) 10.p.), kuros norādīti tīklu savienošanas nosacījumi;
- ja ar privātā tīkla īpašnieku noslēgts līgums „Par elektronisko sakaru tīkla robežu”, tad iekšējie telpu un teritoriju telefonizācijas darbi jāveic ēkas vai teritorijas saimniekam saskaņā ar šo noslēgto robežlīgumu;
- lielos uzņēmumos būtu jānodrošina atsevišķa telpa telekomunikāciju iekārtām, atsevišķā gadījumā arī līniju ievadiem;
- privātie un publiskie telekomunikāciju tīkli jāierīko un jāizbūvē atbilstoši Ministru Kabineta apstiprinātajiem „Telekomunikāciju tīklu ierīkošanas un būvniecības noteikumiem” (MK noteikumi Nr. 496);
- lai veiktu telekomunikāciju tīkla infrastruktūras attīstības plānošanu un pakalpojumu savlaicīgu nodrošināšanu, vēlams savlaicīgi informēt SIA *Lattelecom* par pagasta attīstības plānā iekļauto jauno dzīvojamo māju un uzņēmējdarbības objektu celtniecību;
- katra kalendārā gada beigās vēlams informēt SIA *Lattelecom* par nākamajā gadā plānoto ielu un teritoriju rekonstrukciju.


LR Alūksnes rajona
Annas pagasta padome
SANEMTS
2009. g. 06. 03.
Nr. 1-19/25

NR. 3
SANEMTS
Annas pagasta padome
LR Alūksnes rajona

Pagasta teritoriju un detālplānojuma izstrādes jautājumos, kā arī par elektronisko sakaru līniju aizsargjoslām un elektronisko sakaru infrastruktūras objektu informatīvajiem materiāliem, lūdzu kontaktēties ar SIA *Citrus Solutions* Austrumlatvijas reģiona Tīklu uzturēšanas nodaļas līniju saimniecības ekspertu **Ilmāru Krūmiņu**, tālr. 64471567, mob. 26434116. Minētajai kontaktpersonai nepieciešams iesniegt teritoriju plānus mērogā 1:10000, (ciemati 1:2000, vai lielākā mērogā) ciparu formātā vai krāsainas izdrukas veidā.

Lai saskaņā ar Ministru Kabineta apstiprināto noteikumu Nr. 883 (Vietējās pašvaldības teritorijas plānojuma noteikumi) p.37.2. Jūs saņemtu atzinumu no SIA *Lattelecom* par izstrādāto teritoriālo plānojumu, materiālus lūdzu iesniegt SIA *Lattelecom* Tīkla dienesta Tīkla attīstības daļas direktoram **Mārim Petrovskim** (Dzirnavu ielā 105, Rīgā, LV-1011).

Ar cieņu,



Valdis Vancovičs
SIA *Lattelecom*
Galvenais tehniskais direktors

Sagatavoja:
A. Bebris
67280018



Gogoļa ielā 3, Rīgā, LV-1547. Tālruni: 67234940, 67232144, 67233743. Faksi: 67234327, 67820231. E-pasts: info@ldz.lv
Nodokļu konts LV29RIKO0002013099850 A/S "Dab'NORD Banka" kods: RIKOLV2X

Rīgā

07.04.2009. Nr. AN-9536

Uz 26.03.2009. Nr.1-19/54

Annas pagasta padomei
,Smiltis' Annas pagasts,
Alūksnes rajons, LV-4341

Par nosacījumiem Annas pagasta
Teritorijas plānojuma grozījumu izstrādei

Atbildot uz Jūsu 26.03.2009. pieprasījumu Nr.1-19/54 informējam, ka izstrādājot Annas pagasta teritorijas plānojuma grozījumus, jāievēro normatīvo aktu, kas nosaka dzelzceļa nodalījuma joslas, kā arī dzelzceļa ekspluatācijas aizsargjoslas, prasības:

Dzelzceļa likuma 15.-22.pantu;

Aizsargjoslu likuma 13., 35. un 42. pantu nosacījumus;

1998.gada 15.decembra LR MK noteikumus Nr.457 „Dzelzceļa aizsargjoslas noteikšanas metodikā”;

2005.gada 1.februāra LR MK noteikumus Nr.79 „Dzelzceļa zemes nodalījuma joslas ekspluatācijas noteikumi”;

1998.gada 6.oktobra LR MK noteikumus Nr.392 „Dzelzceļa pārbrauktuvju un pāreju ierīkošanas, apkalpošanas un slēgšanas noteikumi” prasības.

Izvērtējot dzelzceļa līnijas Gulbene- Alūksne kustības intensitāti, kā arī novietojuma īpatnības, valsts a/s „Latvijas dzelzceļš” rekomendē noteikt dzelzceļa ekspluatācijas aizsargjoslu Annas pagastā 25 m no galvenā ceļa malējās sliedes, bet ne mazāk kā dzelzceļa nodalījuma joslas platums attiecīgajā pusē.

Vēršam uzmanību, ka izstrādājot detālplānojumu teritorijām, kas robežojas, vai ko skar dzelzceļa ekspluatācijas aizsargjosla, detālplānojums saskaņojams ar valsts a/s „Latvijas dzelzceļš” Tehniskās vadības direkcijas Nekustamā īpašuma reģistrācijas daļu (A.Deksnis, tālr. 67234484), bet veicot Tehniskā projekta izstrādi, projekts jāsaskaņo arī ar SIA „Gulbenes-Alūksnes bānītis” (Viestura 12, Gulbene, LV-4401, tel. 29531812).

Lai saņemtu atzinumu Teritorijas plānojumam, plānojuma dokumentācija jānosūta valsts a/s „Latvijas dzelzceļš” digitālā formā (kartogrāfiskais materiāls vēlams dgn vai dwg formātā LKS-92 koordinātēs).

Tehniskās vadības direktora vietnieks
nekustamā īpašuma jautājumos

V. Suksis

Ozoliņa
67234386

LR Alūksnes rajona
Annas pagasta padome
SANĒMIS

2009.g. 07.04.09.
Nr. 1-19/54

4.2. Ziņojums par institūciju nosacījumu ievērošanu

Tabulā dotie saīsinājumi:

Pirmais sējums „Paskaidrojuma raksts” – PR.

Otrais sējums „Teritorijas izmantošanas un apbūves noteikumi” – AN.

Ceturtais sējums „Grafiskā daļa” – GD.

Nosacījumi	Nodaļa, kurā nosacījumi iestrādāti
Madonas reģionālā vides pārvalde (13.03.2009.; Nr.6.5.-27/458)	
<p>Teritorijas plānojuma grozījumiem jābūt izstrādātiem saskaņā ar:</p> <ul style="list-style-type: none"> ▪ 2002.gada 25.maija likumu „Teritorijas plānošanas likums” (ar grozījumiem, kas izsludināti līdz 2008.gada 28.novembrim); ▪ 2004.gada 19.oktobra Ministru kabineta noteikumiem Nr.883 „Vietējās pašvaldības teritorijas plānošanas noteikumi” (ar grozījumiem, kas izsludināti līdz 2008.gada 1.augustam); ▪ 1997.gada 5.februāra likumu „Aizsargjoslu likums” (ar grozījumiem, kas izsludināti līdz 2008.gada 18.martam); ▪ 2006. gada 2. novembra likumu „Vides aizsardzības likums” (ar grozījumiem, kas izsludināti līdz 2008.gada 18.martam); ▪ 2002. gada 16. oktobra likumu „Ūdens apsaimniekošanas likums” (ar grozījumiem, kas izsludināti līdz 2007.gada 31.maijam); ▪ 1996. gada 2. maija likumu „Par zemes dzīlēm” (ar grozījumiem, kas izsludināti līdz 05.10.2006.). 	Nemts vērā.
<p>Izstrādājot teritorijas plānojuma grozījumus, veikt teritorijas esošās situācijas izpēti un analīzi, ņemot vērā vides aizsardzības nosacījumus:</p> <ul style="list-style-type: none"> ▪ teritorijas izmantošanas veida maiņas pamatojumu; ▪ ražošanas teritoriju plānoto rūpniecisko objektu raksturojumu, to ietekmi uz apkārtējo vidi; ▪ vides stāvokļa perspektīvo analīzi jaunajās derīgo izrakteņu teritorijās (troksnis, putekļi, vibrācija, gaisa, ūdens un augsnes piesārņojums, ainava); ▪ piesārņojuma izplatīšanās virzienus, veicinošos un ierobežojošos faktorus, trokšņu zonas; ▪ nosakot visa veida aizsargjoslas (vides un dabas resursu aizsardzības aizsargjoslas, ekspluatācijas, sanitārās un drošības aizsargjoslas), ▪ plānoto infrastruktūras un inženierkomunikāciju nodrošinājumu/risinājumu, ▪ atkritumu apsaimniekošanas sistēmu, savākšanas un uzglabāšanas vietas; ▪ noteikt paredzamo zemes izmantošanas veidu un rekultivācijas pasākumus pēc derīgo izrakteņu ieguves izbeigšanas. 	Nemts vērā.
Pēc Annas pagasta teritorijas plānojuma grozījumu izstrādāšanas, iesniegt tos atzinuma saņemšanai Madonas RVP.	Nemts vērā.
Valsts kultūras pieminekļu aizsardzības inspekcija (20.02.2009., Nr.12/540)	
Annas pagasta teritorijā atrodas kultūras pieminekļi - objekti, kas iekļauti spēkā esošajā valsts aizsargājamo kultūras pieminekļu sarakstā, kuru 29.10.1998. apstiprinājusi LR Kultūras ministrija ar rīkojumu Nr.128 (izraksts pielikumā).	Iestrādāts PR 2.5. nodaļā „Īpaši aizsargājami kultūrvēstures un dabas objekti”.
Saskaņā ar likuma Par kultūras pieminekļu aizsardzību 23. pantu un	Iestrādāts AN 6.1.3.

<p>Aizsargjoslu likuma 8. pantu aizsardzības zona ap valsts aizsargājamiem nekustamiem kultūras pieminekļiem lauku teritorijās ir ne mazāka kā 500 m, ja tā nav noteikta īpaši. Jebkuru saimniecisko darbību pieminekļu aizsardzības zonā drīkst veikt tikai ar Inspekcijas atļauju.</p>	<p>nodaļā „Aizsargjoslas (aizsardzības zonas) ap kultūras pieminekļiem”.</p>
<p>Plānojot teritorijas izmantošanu vai paredzot jebkāda veida saimniecisko darbību kultūras pieminekļos vai to aizsardzības zonās, saistoši sekojoši normatīvie akti:</p> <ul style="list-style-type: none"> ▪ likums Par kultūras pieminekļu aizsardzību; ▪ MK 26.08.2003. noteikumi Nr.474 Noteikumi par kultūras pieminekļu aizsardzību, izmantošanu, restaurāciju, valsts pirmpirkuma tiesībām un vidi degradējoša objekta statusa piešķiršanu; ▪ citi normatīvie akti, kuros ietverti kultūras pieminekļu aizsardzības jautājumi. 	<p>Ņemts vērā, iestrādāts AN 3. Nodaļā „Valsts aizsargājamo kultūras pieminekļu aizsardzība”.</p>
<p>Kultūras mantojums iesaistāms teritorijas plānošanā, vadoties pēc nacionālās programmas „Kultūra 2000-2010” apakšprogrammas „Kultūras mantojums” nostādņēm.</p>	<p>Ņemts vērā.</p>
<p>Teritorijas plānojuma grozījumu teksta daļā ietverama informācija par kultūras mantojumu kopumā Annas pagasta teritorijā un par Valsts aizsargājamiem nekustamiem kultūras pieminekļiem: to uzskaitījums, raksturojums, informācija par pieminekļa pašreizējo stāvokli un saglabāšanas pasākumiem. Aprakstu vēlams papildināt ar objektu raksturojošu foto attēlu. Grafiskajā daļā ar apzīmējumiem un numerāciju uzrādāmi nekustamie kultūras pieminekļi, to teritorijas un aizsardzības zonas ap tiem. Grafiskajam materiālam pievienojams skaidrojums (eksplikācija) ar katra pieminekļa nosaukumu un valsts aizsardzības numuru.</p>	<p>Iestrādāts PR 2.5. nodaļā „Īpaši aizsargājami kultūrvēstures un dabas objekti”.</p>
<p>Apbūves noteikumos:</p> <ul style="list-style-type: none"> ▪ ietveramas prasības kultūras pieminekļu aizsardzībai; ▪ norādāmi kādi aprobežojumi ievērojami kultūras pieminekļu teritorijās un kādi aizsardzības zonās, tajā skaitā uz zemes gabalu dalīšanu - apvienošanu; ▪ ietveramas prasības ēku, kuras vecākas par 50 gadiem nojaukšanai; ▪ ietveramas prasības stādījumu, kuri vecāki par 50 gadiem apsaimniekošanai; ▪ atsevišķā nodaļā ietveramas prasības kultūrvēsturiski nozīmīgo objektu aizsardzībai un izmantošanai, ja šādi objekti ir pašvaldībā noteikti. ▪ Arheoloģisko pieminekļu teritorijās nav plānojama jaunu objektu būvniecība un citi ar zemes reljefa pārveidojumiem saistīti darbi. 	<p>Iestrādāts AN 3. Nodaļā „Valsts aizsargājamo kultūras pieminekļu aizsardzība”.</p>
<p>Teritorijas plānojuma izstrādes gaitā ap kultūras pieminekļiem var izstrādāt individuālas aizsardzības zonas, vadoties no konkrētas pieminekļa atrašanās vietas un iespējamās ārējās vizuālās ietekmes un pieminekļa ainaviskās uztveres, atbilstoši MK 19.07.2003. noteikumiem Nr.392 Kultūras pieminekļu aizsargjoslu (aizsardzības zonu) noteikšanas metodika. Kultūras piemineklim individuāli noteikta aizsardzības zona - samazināta vai paplašināta, atbilstoši konkrētai situācijai dabā, ļautu racionālāk plānot teritorijas izmantošanu un precizēt ar kultūras pieminekļa aizsardzību saistītos apgrūtinājumus.</p>	<p>Ņemts vērā.</p>
<p>Ieteicams apzināt un teritorijas plānojumā uzrādīt citus nozīmīgus objektus un teritorijas, kam piemīt kultūrvēsturiska vērtība - ēkas, kultūrvēsturisku norišu vietas, ainaviski vērtīgas kultūrvēsturiskās vides un dabas teritorijas, kas nav iekļautas spēkā esošajā valsts aizsargājamo kultūras pieminekļu sarakstā. Plānojot objektiem piemērotu izmantošanu, paredzēt tos iesaistīt teritorijas</p>	<p>Ņemts vērā.</p>

kultūras potenciāla papildināšanā un pilnveidošanā. Šādu objektu saglabāšana, aizsardzība un izmantošana regulējama pašvaldības līmenī.	
Jautājumos par kultūrvēsturisko mantojumu plānojamā teritorijā konsultēties ar Vidzemes reģionālās nodaļas vadītāju Vilmu Platpīri (tel. 4123834)	Nemts vērā.
VAS „Latvijas valsts ceļi” Vidzemes reģiona Alūksnes nodaļa (16.02.2009., Nr.4.5.4/7)	
Plānošanas procesā ievērot ar „Aizsargjoslu likumu” noteikto valsts autoceļu aizsargjoslu, kā arī ceļa zemes nodalījuma joslu platumu.	lestrādāts AN 6.2.1. nodaļā „Aizsargjoslas gar ielām, autoceļiem un dzelzceļiem”
Dzīvojamo apbūvi plānot tādā attālumā no autoceļiem, kas neprasa tehniskos risinājumus tās aizsargāšanai pret autotransporta radīto troksni un izplūdes gāzēm (LBN 100 „Teritorijplānošana. Pilsētu un pagastu izbūve”.	Nemts vērā.
Apbūves teritoriju (jauno vai rekonstruējamo un paplašināmo jau esošo) saisti ar valsts autoceļu tīklu veikt ievērojot pakāpeniskuma principu, orientējoties uz perspektīvo nepieciešamību (kustības vienmērīguma palielināšanas un satiksmes drošības paaugstināšanas dēļ) samazināt un savstarpēji attālināt pieslēgumus autoceļiem.	lestrādāts AN 2.35. nodaļā “Prasības jaundai satiksmes infrastruktūrai un esošās infrastruktūras rekonstrukcijai”.
Apbūves teritoriju tiešos pieslēgumus paredzēt galvenokārt pašvaldības vai 2.šķiras autoceļiem, tādējādi orientējoties uz pieslēguma skaita samazināšanu atbilstoši LVS 190-3:199 „Ceļu vienlīmeņa mezgli” un to papildinājumu LVS 190-3/A1:2002 prasībām. No šiem ceļiem pieslēgumus tālāk veidot augstākas klases autoceļiem.	lestrādāts AN 2.35. nodaļā “Prasības jaundai satiksmes infrastruktūrai un esošās infrastruktūras rekonstrukcijai”.
Servisa objektus paredzēt teritorijās ar ātruma ierobežojumu 50 km/h.	Nemts vērā.
VA „Sabiedrības veselības aģentūra” Gulbenes filiāle (04.03.2009., Nr.104)	
Izmantot derīgo izrakteņu ieguves teritoriju prioritāri galvenajam mērķim derīgo izrakteņu ieguvei un izstrādei, ja to pieļauj dabas aizsardzības intereses.	Nemts vērā.
Ietvert, tā funkcionēšanai nepieciešamās apkalpes un infrastruktūras objektus, izstrādāt prasības teritorijas zonējumam.	Nemts vērā.
Nodrošināt teritorijā objektu inženiertehnisko apgādi. Inženierkomunikācijas ierīkot, ievērojot LR Ministru kabineta 2004.gada 28. decembra noteikumu Nr.1069 „Noteikumi par ārējo inženierkomunikāciju izvietojumu pilsētās, ciemos un lauku teritorijās” prasības.	lestrādāts AN 2.25. nodaļā „Vispārīgās prasības inženiertehnisko komunikāciju būvniecība, rekonstrukcija un uzturēšana”.
Ūdensapgādes risinājumu. Teritorijā, kur nav centralizētas ūdensapgādes, pieļaujama vietējās ūdens ieguves vietas ierīkošana.	lestrādāts AN 2.26. nodaļā „Ūdensapgādes būvniecība, rekonstrukcija un ekspluatācija”.
Ūdenim, kuru neapstrādātā veidā vai pēc speciālas sagatavošanas paredzēts izmantot cilvēku patēriņam neatkarīgi no piegādes veida jāatbilst dzeramajam ūdenim - LR MK 2003.gada 29.aprīļa noteikumi Nr.235 „Dzeramā ūdens obligātās nekaitīguma un kvalitātes prasības, monitoringa un kontroles kārtība”.	lestrādāts AN 2.26. nodaļā „Ūdensapgādes būvniecība, rekonstrukcija un

	ekspluatācija”.
Sauso un šķidro (notekūdeņu) atkritumu savākšanu un likvidāciju.	Iestrādāts AN 2.34. nodaļā „Atkritumu apsaimniekošana”.
Satiksmes infrastruktūras organizāciju - ceļu izveidi, piebrauktuves, u.tml.	Iestrādāts AN 2.35. nodaļā “Prasības jaunai satiksmes infrastruktūrai un esošās infrastruktūras rekonstrukcijai”.
Saskaņā ar LR Aizsargjoslu likuma (05.02.1997.) prasībām noteiktās aizsargjoslas un to noteiktos aprobežojumus attiecīgo teritoriju un objektu normālas ekspluatācijas nodrošināšanai un/vai apkārtnes aizsargāšanai no to kaitīgās ietekmes.	Aizsargjoslas attēlotas GD, to raksturojums dots AN 6.nodaļā „Aizsargjoslas”.
Aktualizēt Annas pagasta teritorijas izmantošanas un apbūves noteikumus.	Informācija ir aktualizēta.
Ziemeļaustrumu reģionālā lauksaimniecības pārvalde (05.03.2009.)	
Meliorācijas sistēmas nodotas zemju īpašniekiem un to raksturojumu bez inventarizācijas datiem nevaram sniegt.	Ņemts vērā.
Anna pagasta teritorijā ir vai robežojas ar to sekojošas valsts notekas: 1. Umaras upe 17,0 km; ŪSIK-42464. 2. Paparzes upe 9,0 km; USIK-4246.	Iestrādāts PR 2.3.4. nodaļā „Virszemes ūdeņi”.
Valsts zemes dienests Vidzemes reģionālā nodaļa (19.02.2009., Nr. 15-13-V/26)	
Teritorijas plānojuma grafisko daļu izstrādā digitālā veidā vektordatu formā Latvijas ģeodēzisko koordinātu sistēmā LKS-92 ar mēroga noteiktību M 1:10000. Apdzīvotas vietas teritorijas plānojuma grafisko daļu izstrādā ar mēroga M 1:2000 vai M 1:5000 noteiktību, ja ir pieejama atbilstoša mēroga kartogrāfiskā pamatne.	Ņemts vērā.
Izstrādāto teritorijas plānojumu iesniedz dienesta Vidzemes reģionālajā nodaļā <u>atzinuma sniegšanai</u> izdrukas formā un grafiskos materiālus iesniedz digitāli vektordatu (vēlams *.dgn (MicroStation)) formā. Teritorijas plānojuma grafiskai daļai elektroniskajā datu nesējā pievieno aizsargjoslu sadaļā izmantotos apzīmējumus ar paskaidrojumiem.	Ņemts vērā.
Teritorijas plānojuma izstrādāšanā izmanto aktuālus dienesta Vidzemes reģionālās nodaļas izsniegtus Nekustamā īpašuma valsts kadastra informācijas sistēmas grafiskos datus.	Ņemts vērā.
Teritorijas plānojumā nosaka un grafiskajā materiālā attēlo visas esošo objektu aizsargjoslas, t.sk., objektu, kuri izvietoti ārpus plānojuma teritorijas, aizsargjoslas, kas atrodas plānojuma teritorijas robežās.	Ņemts vērā, attēlots GD.
Aizsargjoslu robežas grafiski attēlo kā daudzstūrus, kas saistīti ar aizsargjoslas kodu, kas ir atbilstošs Nekustamā īpašuma objekta apgrūtinājumu klasifikācijas apakšgrupai, ja tādas nav - grupai, un aizsargjoslu robežas daudzstūri sasaistīti ar objekta, kam noteikta aizsargjosla, pilnu nosaukumu un adresi, ja tāda ir.	Ņemts vērā.
Ja plānojuma grafiskā daļa tiek gatavota MicroStation vidē vai AutoCad vidē, tad plānojuma aizsargjoslas nepieciešams attēlot tā, lai katrs plānojumā attēlotais aizsargjoslu veids būtu izvietots unikālajā līmenī.	Plānojums sagatavots ArcView vidē.
Ja plānojuma grafiskā daļa tiek gatavota ArcView vidē, tad plānojuma aizsargjoslas nepieciešams attēlot tā, lai katram plānojumā attēlotajam aizsargjoslu veidam būtu piešķirts unikālais kods. Aizsargjoslu kods ir atbilstošs	Plānojums sagatavots ArcView vidē, katram aizsargjoslu veidam ir

nekustamā īpašuma objekta apgrūtinājuma kodam.	piešķirts unikālais kods.
Teritorijas plānojuma grafiskajā materiālā attēlo ciemu robežas.	Teritorijas plānojuma GD attēlotas Annas ciema robežas.
Apstiprinātā teritorijas plānojuma eksemplāru, kurā ietverti grafiskie materiāli, pašvaldība dienesta Vidzemes reģionālajā nodaļā iesniedz divu nedēļu laikā pēc teritorijas plānojuma spēkā stāšanās uz elektroniskā datu nesēja un kā iesietu dokumentu, pievienojot: pašvaldības lēmuma par teritorijas plānojuma apstiprināšanu kopiju, informāciju par pašvaldības lēmuma publicēšanu laikrakstā "Latvijas Vēstnesis", informāciju par teritorijas plānojuma grafiskās daļas izstrādātāju un aizsargjoslu grafisko datu sagatavošanas mēroga noteiktību.	Tiks iesniegts pēc plānojuma apstiprināšanas.
AS „Latvenergo” (12.03.2009.; Nr.01VL00-13/1195)	
AS „Latvenergo” Pašreiz Annas pagasta teritorijā AS „Latvenergo” piederošu sakaru būvju un telekomunikāciju kabeļu līniju nav. Veicot teritorijas plānojuma izstrādi, rekomendējam paredzēt inženiertīklu (telefona kanalizācijas) izbūvi apbūvei paredzētajās zonās, kā arī paredzēt vietu citām sakaru infrastruktūras būvēm (sakaru iekārtu konteineriem, mobilo komunikāciju torņiem), kas nodrošinātu potenciālajiem klientiem iespēju nākotnē saņemt pakalpojumus no neatkarīgajiem telekomunikāciju pakalpojumu sniedzējiem.	Inženiertehniskās apgādes tīkli un objekti attēloti GD. Vispārīgās prasības dotas AN 2.29.nodaļā „Telekomunikāciju būvniecība, rekonstrukcija un ekspluatācija”, aizsargjoslu raksturojums 6.2.2.nodaļā „Aizsargjoslas gar elektronisko sakaru tīkliem”.
AS „Sadales tīkls” Izstrādājot teritorijas plānojuma grozījumus ir nepieciešams parādīt: <ul style="list-style-type: none"> ▪ Esošo 330/110/6-20 kV apakšstaciju, 20/10/6/0,4 kV EPL (gaisvadu un kabeļlīniju) un 20/0,4 kV vai 10/0,4 kV transformatora punktu, sadales punktu, sadaļņu, esošo un projektējamo ēku pievadu atrašanās vietas. ▪ Inženierkomunikāciju koridorus ar ēkas funkcionēšanai nepieciešamajām inženierkomunikācijām. Inženierkomunikāciju izvietojumu teritorijā plānot tādu, lai tas atbilstu Ministru kabineta 2004. gada 28. decembra noteikumiem Nr.1069 „Noteikumi par ārējo inženierkomunikāciju izvietojumu pilsētās, ciemos un lauku teritorijās”. Plānojot jaunu objektu būvniecību paredzēt vietu inženierkomunikāciju koridoriem to pieslēgšanai pie esošajiem vai projektējamajiem inženiertīkliem. Plānojot elektroapgādes objektu un elektroietaišu izvietojumu jāparedz to netraucēta apkalpošana (ārpus iežogotām teritorijām) un transporta piekļūšanas iespējas. Nav pieļaujama apbūve energoapgādes objektu aizsargjoslās. Elektroietaišu projektēšana un būvniecība jāveic atbilstoši 08.11.2005. MK noteikumiem Nr.841 „Elektroapgādes būvju būvniecības kārtība”. Teritorijas plānojuma paskaidrojošā daļā ierosinām ietvert informāciju: <ul style="list-style-type: none"> ▪ Par aprobežojumiem, kas noteikti saskaņā ar spēkā esošiem tiesību 	Elektroapgādes līnijas attēlotas GD. Nosacījumi elektroapgādei doti AN 2.25. nodaļā „Vispārīgās prasības inženiertehnisko komunikāciju būvniecībai, rekonstrukcijai un uzturēšanai” un 2.28. nodaļā „Elektroapgādes būvniecība, rekonstrukcija un ekspluatācija”. Aizsargjoslu raksturojums dots AN 6.nodaļā „Aizsargjoslas”.

<p>normatīviem aktiem t.sk., lai nodrošinātu cilvēku drošību darbojoties elektroapgādes objektu tuvumā.</p> <ul style="list-style-type: none">▪ Par vispārīgajiem aprobežojumiem, kas noteikti Aizsargjoslu likuma, (pieņemts 1997.gada 5.februārī) 35.pantā un aprobežojumiem aizsargjoslās gar elektriskajiem tīkliem, kas noteikti 45.pantā.▪ Par aprobežojumiem ap sekojošiem sadales tīkla objektiem:<ol style="list-style-type: none">1) 20 kV gaisvadu elektrolīnijas trase mežu zemēs ir noteikta 13 metru platā joslā, kas ir vienāda ar aizsargjoslas platumu ārpus pilsētām, ciemiem, kā arī pilsētu lauku teritorijās;2) 20 kV gaisvadu elektrolīnijas aizsargjosla pilsētās un ciemos ir 2,5 metru attālumā no līnijas ass uz katru pusi;3) 0,4 kV gaisvadu elektrolīnijas trase mežu zemēs ir noteikta 5 metru platā joslā;4) 0,4 kV gaisvadu elektrolīnijas aizsargjosla ārpus pilsētām, ciemiem, kā arī pilsētu lauku teritorijās 6,5 metru attālumā no līnijas ass uz katru pusi;5) 0,4 kV gaisvadu elektrolīnijas aizsargjosla pilsētās un ciemos ir 2,5 metru attālumā no līnijas ass uz katru pusi;6) Aizsargjosla gar elektrisko tīklu kabeļu līnijām noteikta 1 metra attālumā no kabeļa līnijas ass uz katru pusi;7) Aizsargjosla gar elektrisko tīklu sadales iekārtām, fideru punktiem, transformatoru apakšstacijām ir noteikta 1 metra attālumā ārpus šo iekārtu nožogojuma vai to vistālāk ārpusē izvirzīto daļu projekcijas uz zemes vai citas virsmas.▪ Elektrisko tīklu valdītājam, atbilstoši MK Noteikumiem Nr.982 izdoti 05.12.2006., elektrolīniju trases mežos jāuztur ugunsdrošā stāvoklī un jāattīra minētās trases no krūmiem un kokiem. Tāpat jāuztur ugunsdrošā stāvoklī un jāattīra no krūmiem un kokiem kabeļlīniju trases 2 metrus platā joslā. <p>Teritorijas plānojumā papildus ir nepieciešams ietvert sekojošus inženierkomunikāciju informatīvos materiālus:</p> <ul style="list-style-type: none">▪ Informāciju par to, ka jaunu elektroietaišu pieslēgšana un atļautās slodzes palielināšana AS „Sadales tīkls” tīklam notiek saskaņā ar Sabiedrisko pakalpojumu regulēšanas komisijas padomes 2008. gada 20. augusta lēmumā Nr.264 apstiprinātiem „Sistēmas pieslēguma noteikumiem elektroenerģijas sistēmas dalībniekiem”, kas stājas spēkā no 2008.gada 1.septembra.▪ Informāciju, ka, saskaņā ar Enerģētikas likuma 19. panta (1) „Jaunu energoapgādes komersanta objektu ierīkošanai energoapgādes komersantam ir tiesības izmantot jebkuru zemi par vienreizēju samaksu tās īpašniekam saskaņā ar šā likuma 24. Pantu”. <p>Saskaņā ar (11) p. „Energoapgādes komersantam ir pienākums saskaņot ar zemes īpašnieku jaunu energoapgādes objektu ierīkošanas nosacījumus, kā arī tiesības saskaņošanas procedūru aizstāt ar zemes īpašnieka informēšanu gadījumos, ja zeme tiek izmantota jaunu energoapgādes komersantu objektu - iekārtu, ierīču, ietaišu, tīklu, līniju un to piederumu ierīkošanai, ja ir iestājies vismaz viens no šādiem nosacījumiem:</p> <ol style="list-style-type: none">1) energoapgādes komersanta objekta ierīkošana paredzēta vietējās pašvaldības teritorijas plānojumā vai detālplānojumā;2) energoapgādes komersanta objekts tiek ierīkots sarkanās līnijas	
--	--

<p>robežās;</p> <p>3) vietējā pašvaldība ir atzinusi, ka sabiedrības interesēs jauna energoapgādes komersanta objekta ierīkošana vai esošā objekta vai tā daļas izmantošana nav iespējama bez šīs zemes izmantošanas;</p> <p>4) citos likumos noteiktajos gadījumos."</p> <p>Saskaņā ar 19 panta (1²) punktu: „Energoapgādes komersantam ir tiesības veikt jebkura sava objekta rekonstrukciju vai modernizāciju, savlaicīgi par to informējot zemes īpašnieku. Zemes īpašniekam pienākas vienreizēja samaksa saskaņā ar šā likuma 24. pantu, ja rekonstrukcijas rezultātā palielinās energoapgādes komersanta objekta vai aizsargjoslas ap vai gar šo objektu aizņemtā zemes platība.” Saskaņā ar 19 panta (3) punktu: „Energoapgādes komersants par jauna objekta ierīkošanu vai esošā objekta paplašināšanu brīdina nekustamā īpašuma īpašnieku vismaz 30 dienas pirms darbu uzsākšanas.”</p> <p>Saskaņā ar 19.¹ Pantu” (1) Energoapgādes komersantam ir nekustamā īpašuma servitūta tiesības ierīkot, attīstīt un ekspluatēt energoapgādes uzņēmuma objektus. (2) Servitūta tiesības realizē, savstarpēji vienojoties ar nekustamā īpašuma īpašnieku. Ja puses nevar vienoties, servitūtu nodibina ar tiesas spriedumu normatīvajos aktos noteiktajā kārtībā.”</p> <ul style="list-style-type: none"> ▪ Informāciju par nekustamā īpašuma īpašnieka tiesībām lūgt pārvietot esošo energoapgādes uzņēmumu objektu, kura pārvietošanas izmaksas atbilstoši Enerģētikas likuma 23. panta 2. daļai, „Esošo energoapgādes uzņēmumu objektu pārvietošanu pēc pamatotas nekustamā īpašnieka prasības veic par viņa līdzekļiem”, jāsedz pārvietošanas ierosinātajam. <p>Teritorijas plānojuma paskaidrojošajā daļā papildus norādīt, ka neatkarīgi no noteiktā aizsargjoslu platuma darbs ar celšanas mehānismiem 30 m joslā no gaisvadu elektrolīnijas malējā vada pirms darba sākšanas ir jāsaskaņo ar attiecīgo elektrisko tīklu valdītāju (MK noteikumu Nr.982. 11. punkts). Darbu veikšana vīdsprieguma (20, 10 kV) un zemsprieguma (0,4 kV) EPL aizsargjoslā jāsaskaņo ar AS „Sadales tīkls” Ziemeļaustrumu reģiona Alūksnes nodaļas vecāko meistarū (Alūksne, Helēnas iela 86 tālr. 64310030).</p>	
<p><u>AS „Augstsprieguma tīkls”</u></p> <p>Informējam Jūs, ka pagasta teritoriju šķērso pārvades tīkla 110 kV gaisvadu elektrolīnija.</p> <p>Informējam Jūs par nepieciešamību teritorijas plānojumā ietvert šādu informāciju cilvēku drošībai un elektrolīniju aizsardzībai:</p> <p>1) Būvdarbiem, kuros paredzēts izmantot celšanas mehānismus, ja tie notiks tuvāk par 30 metriem no elektrolīnijas malējiem vadiem, jāparedz darbu veikšanas projekta izstrādāšana. (MK 2006.g. noteikumi Nr.982 „Enerģētikas infrastruktūras objektu aizsargjoslu noteikšanas metodika”, 11.punkts). Apbūves, autoceļu, būvdarbu veikšanas un mežizstrādes projekti elektrolīniju tuvumā jāsaskaņo ar AS „Augstsprieguma tīkls” Rīgā, Dārzcīema ielā 86. Apbūves projektēšanai elektrolīniju tuvumā nepieciešami tehniskie noteikumi.</p> <p>2) Zemes īpašumu lietošanas tiesību ierobežojumi elektrolīniju ekspluatācijas aizsargjoslā un tās platums noteikts Aizsargjoslu likuma (1997.g.) 16.,35. un 45.pantos.</p> <p>3) Plānojot attālumus no ēkām un būvēm līdz elektrolīnijām kā arī attālumus starp elektrolīnijām ievērot 2004.gada MK noteikumu Nr.1069 „Noteikumi par ārējo inženierkomunikāciju izvietošanu pilsētās, ciemos un lauku teritorijās”,</p>	<p>Elektroapgādes līnijas attēlotas GD.</p> <p>Prasības iestrādātas AN 2.28.nodaļā „Elektroapgādes būvniecība, rekonstrukcija un ekspluatācija” un 6.2.3.nodaļā „Aizsargjoslas gar elektriskajiem tīkliem”.</p>

<p>2006.gada MK noteikumu Nr.982 „Enerģētikas infrastruktūras objektu aizsargjoslu noteikšanas metodika”, 1997.gada Aizsargjoslu likuma un elektroiekārtu būvniecības noteikumu prasības.</p> <p>Informējam par plānotajām izmaiņām Aizsargjoslu likuma 16.pantā attiecībā uz novada teritoriju šķērsojošo 110 kV gaisvadu elektropārvades līniju aizsargjoslas palielināšanu. Likuma 16.panta grozījumu projektā paredzēts:</p> <ul style="list-style-type: none"> ▪ „aizstāt otrās daļas 1.punkta „b” apakšpunktā vārdus „vairāk par 20 kilovoltiem līdz 110 kilovoltiem” ar vārdiem „110 kilovolti” un aizstāt skaitli un vārdu „4 metru” ar skaitli un vārdu „7 metru”; ▪ aizstāt otrās daļas 2. punkta „b” apakšpunktā vārdus „vairāk par 20 kilovoltiem līdz 110 kilovoltiem” ar vārdiem „110 kilovolti” un aizstāt skaitli un vārdu „20 metru” ar skaitli un vārdu „30 metru”. 	
AS „Latvijas gāze” (27.02.2009., Nr. 14-1/731)	
<p>Lūdz <u>izvērtēt</u> nepieciešamību Annas pagasta gāzes apgādes plānojuma izstrādei un perspektīvo gāzesvadu atspoguļošanu teritorijas plānojuma inženierkomunikāciju sadaļā, <u>vai noteikt</u> perspektīvās gāzes apgādes plānojuma izstrādi turpmākajā plānošanā.</p>	<p>Pašlaik netiek paredzēts teritorijas plānojumā attēlot perspektīvo gāzesvadu . Nosacījumi gāzes apgādes būvniecībai doti AN 2.30.nodaļā „Siltumapgādes un gāzes apgādes būvniecība, rekonstrukcija un ekspluatācija”.</p>
<p>Vienlaicīgi lūdzam sniegt Jums zināmo informāciju par perspektīvajiem patērētājiem Annas pagasta teritorijā, lai plānotu perspektīvās gāzes apgādes risinājumus turpmākajā periodā.</p>	<p>Ņemts vērā.</p>
Valsts ugunsdzēsības un glābšanas dienests Alūksnes brigāde (31.03.2009.; Nr. 22/17-55)	
<p>Tā kā ugunsdrošības jautājumi jāskata kopējā kontekstā ar visiem citiem teritoriālpilānojumā jautājumiem un noteikti jāatspoguļo pie teritorijas izmantošanas nosacījumiem, tad lai tas būtu uzskatāmāk, mūsaprāt, ugunsdrošību jāizdala atsevišķā sadaļā, apkopojot tajā gan pašreizēju situāciju, gan attīstības tendences un perspektīvas.</p>	<p>Iestrādāts AN 2.33.nodaļā „Ugunsdrošības attālumu prasības”.</p>
<p>Sadaļā 1.4.3. Virszemes ūdeņi, nepieciešams atrunāt arī esošo ūdenstilpņu pielāgošanu ūdens ņemšanai ugunsdzēsības vajadzībām, kā arī jaunu vietu ierīkošanu un aprīkošanu atbilstoši spēkā esošiem normatīviem. (LBN 201-07, LBN 222-99, MK noteikumi Nr.82 „Ugunsdrošības noteikumi”).</p>	<p>Informācija par ūdens ņemšana vietām ugunsdzēsības vajadzībām attēlotas GD, to raksturojums dots PR 2.10.nodaļā „Civilā aizsardzība, ugunsdrošība, paaugstināta riska teritorijas un objekti”.</p>
<p>Uzrādītas atklātās ūdenskrātuves, kuras var izmantot ugunsdzēsības vajadzībām, nepieciešams piebilst, ka esošas ūdenskrātuves tikai daļēji nodrošina ugunsdzēsības ūdensapgādi ierobežotai teritorijai un objektiem apkārt ūdens ņemšanas vietām un nekādā gadījumā nav pietiekamas pagasta</p>	<p>Hidranti un ūdens ņemšana vietas attēlotas GD, to raksturojums dots PR</p>

vajadzību nodrošināšanai. Tās arī jāaprīko atbilstoši prasībām.	2.10.nodaļā „Civīlā aizsardzība, ugunsdrošība, paaugstināta riska teritorijas un objekti”.
Par pārējās pagasta teritorijas un atsevišķu objektu ugunsdrošības un ugunsdzēsības ūdensapgādes nodrošināšanu jā rūpējas pašvaldībai sadarbībā ar pagasta teritorijā esošo un perspektīvo objektu īpašniekiem vai apsaimniekotājiem. (Ar jēdzienu objekts jāsaprot ēkas vai to kompleksi un tiem piekriņotās teritorijas, kuru īpašnieks vai valdītājs ir juridiskā vai fiziskā persona.) Šo prasību jāiekļauj plānojuma tekstā, lai turpmākajā pagasta attīstības gaitā to varētu izvirzīt kā saistošu.	Informācija iekļauta PR 2.10.nodaļā „Civīlā aizsardzība, ugunsdrošība, paaugstināta riska teritorijas un objekti”.
Sadaļā - Ceļi, norādīt iedzīvotāju skaitu apdraudētajās teritorijās un nepieciešamību sniegt tiem palīdzību vai evakuāciju ārkārtējas situācijas gadījumā.	Informācija iekļauta PR 2.10.nodaļā „Civīlā aizsardzība, ugunsdrošība, paaugstināta riska teritorijas un objekti”.
Valsts meža dienests Ziemeļaustrumu mežsaimniecība (06.03.2009.; 6-19/218)	
Pašvaldības teritorijas plānojumā ūdenstilpju un ūdensteču aizsargjoslu robežas nosakāmas pa izteiktām kontūrām dabā, ievērojot LR MK 2008.gada 3.jūnija noteikumus Nr.406 „Virszemes ūdensobjektu aizsargjoslu noteikšanas metodika” prasības.	Virszemes ūdensobjektu aizsargjoslas attēlotas GD, to raksturojums dots AN 6.1.1.nodaļā „Virszemes ūdensobjektu aizsargjoslas”.
Ūdenstilpnei vai ūdenstecei ar izteiktu periodiski applūstošu palieni nosaka aizsargjoslu ne mazāk kā visas palienes platumā līdz ūdens līmenim neatkarīgi noteiktā minimālā aizsargjoslas platumā. Vietējās pašvaldības teritorijas plānojumā grafiski nosaka gan applūstošas teritorijas, gan virszemes ūdens objekta aizsargjoslas robežas. Nosakot applūstošo teritoriju, plānojumā jāievēro MK 2008.gada 3.jūnija noteikumus Nr.406 „Virszemes ūdensobjektu aizsargjoslu noteikšanas metodika” 9., 10., 11.punkta nosacījumi.	Pagasta teritorijā nav noteiktas ūdenstilpnes vai ūdenstece ar izteiktu periodiski applūstošu palieni.
Veicot teritorijas plānotās (atļautās) izmantošanas zonējumu izmaiņas, ievērot Aizsargjoslu likuma 37.pantu, ja zemes vienības ar kadastra numuru 36440020094 meža zemes ietilpst Panāsītes upes 10 m aizsargjoslā.	Iestrādāts AN 5.2.3.nodaļā „Ūdeņu teritorijas (Ū)”.
AS „Latvijas valsts meži” Austrumvidzemes mežsaimniecība (16.03.2009.; Nr. 4.1-1.1/013f/150/09/115)	
Lūdzam ietvert un noteikt teritorijas plānojumā AS „Latvijas valsts meži” valdījumā un īpašumā esošajām valsts meža zemēm noteikt galveno izmantošanas mērķi mežsaimniecība, atbilstoši VZD noteiktai klasifikācijai.	Attēlots GD.
Izdalīt teritorijas, kā potenciālās/perspektīvās vietējo derīgo izrakteņu (smilts) ieguves teritorijas (grafiskais materiāls pielikumā), ar perspektīvo zemes izmantošanas, lietošanas mērķi – 0401 (ieguves rūpniecība un karjeru izstrāde).	Attēlots GD.
Annas pagastā atrodas šādi LVM Mežs Austrumvidzemes mežsaimniecības derīgo izrakteņu un atradņu teritorijas:	Attēlots GD. Informācija par

Annas pagasta teritorijas plānojums 2003.-2015. ar 2009.gada grozījumiem
Trešais sējums Pārskats par Annas pagasta teritorijas plānojuma grozījumu izstrādi

<ul style="list-style-type: none"> ▪ smilts atradne „Strautiņi I”, kadastra Nr. 36440030195, 372. kv. 52. nog. ▪ smilts atradne „Strautiņi II” kadastra Nr. 36440030195, 373.kv. 51.nog. (kartogrāfiskais materiāls pielikumā). 	derīgajiem izraktniem dota PR 2.3.2.nodaļā „Derīgie izraktni”.
lestrādāt Annas pagasta teritoriālpāņojumā LVM valdījumā esošās lauksaimniecībā izmantojamās zemes platības, kurās perspektīvā plānota meža ieaudzēšana (kartogrāfiskais materiāls pielikumā).	Attēlots GD. Prasības lauksaimniecības zemju izmantošanai dotas AN 5.2.1.nodaļā „Lauksaimniecībā izmantojamās teritorijas (L)”.
Vides aizsardzības prasības Izstrādājot teritorijas plāņojumu lūdzam ievērot LR 05.02.1997 likumā „Aizsargjoslu likums”, LR likumā „Par īpaši aizsargājamām dabas teritorijām”, LR 16.03.2000 likumā „Sugu un biotopu aizsardzības likums”, kā arī LR Ministru kabineta noteikumus Nr. 45 „Mikroliegumu izveidošanas, aizsardzības un apsaimniekošanas noteikumi” noteiktās vides aizsardzības prasības.	lestrādāts AN 4.nodaļā „Īpaši aizsargājamās dabas teritorijas un objekti”.
Kultūras pieminekļi: Valsts nozīmes kultūras piemineklis Alūksnes mežniecības 508.kvartāla 16.nogabalā 1,0 ha. Kultūras pieminekļa aizsardzības zona 508.kvartāla 1., 3.-6.,8.,9.,11.-15.,17.,21.-25.nogabalos 16,6 ha.	Alūksnes mežniecības 508.kvartāla 16.nogabalā neatrodas valsts nozīmes kultūras piemineklis.
Aizsargzonas: aizsargājamās zonas gar ūdeņiem (40022000) - 1,5 ha; ūdenstilpju/ūdensteču aizsargjosla (40021000) - 2,2 ha.	Ņemts vērā. Virszemes ūdensobjektu aizsargjoslas attēlotas GD, to raksturojums dots AN 6.1.1.nodaļā „Virszemes ūdensobjektu aizsargjoslas”.
Neplānot un nenoteikt ierobežojumus, kā arī neveikt cita veida plāņošanas aktivitātes, kuras var noteikt pagastu pašvaldību teritoriju attīstības plāni un citu institūciju plāņojumi attiecībā uz uzņēmumam valdījumā un/vai īpašumā esošajām valsts meža zemēm, bez zemes tiesiskā valdītāja, AS „Latvijas valsts meži”, saskaņojuma. Kā piemēru šeit var atzīmēt dažādu tūrisma taku, ugunsgrūku vietu utt., paredzēšanu valsts mežu platībās, kā rezultātā varētu tikt ierobežota uzņēmuma saimnieciskā darbība attiecīgajās teritorijās.	Ņemts vērā.
Lūdzam pēc teritorijas plāņojuma izstrādes un galīgās apstiprināšanas iesniegt LVM atbildīgajam pārstāvim (i.dreimanis, i.dreimanis@lvm.lv) Teritorijas plāņojuma dokumentāciju, kas sagatavota (tekstuālā daļa pdf kartogrāfiskais materiāls dgn./shp.)failu formātā.	Ņemts vērā.
SIA „Lattelecom” (05.03.2009.; Nr.5327)	
Visi būvniecības darbi jāveic atbilstoši spēkā esošajiem būvnormatīviem, ievērojot arī Aizsargjoslu likumā un Eksploatācijas aizsargjoslu gar elektronisko sakaru līnijām noteikšanas metodikā (MK noteikumi Nr. 465) ietvertās normas.	Ņemts vērā.
Teritorijas plāņā jābūt atzīmētām esošajām elektronisko sakaru līnijām un to aizsargjoslām.	Atzīmētas GD.

Privātiem elektronisko sakaru tīkliem, kurus paredzēts pieslēgt SIA Lattelecom publiskajam elektronisko sakaru tīklam, jāatbilst Sabiedrisko pakalpojumu regulēšanas komisijas apstiprinātajiem tehniskajiem noteikumiem (SPRK 2002.11.12 sēdes protokols Nr. 64 (94) 10.p.), kuros norādīti tīklu savienošanas nosacījumi.	Iestrādāts AN 2.29. nodaļā „Telekomunikāciju būvniecība, rekonstrukcija un ekspluatācija”
Ja ar privātā tīkla īpašnieku noslēgts līgums „Par elektronisko sakaru tīkla robežu”, tad iekšējie telpu un teritoriju telefonizācijas darbi jāveic ēkas vai teritorijas saimniekam saskaņā ar šo noslēgto robežlīgumu.	Ņemts vērā.
Lielos uzņēmumos būtu jānodrošina atsevišķa telpa telekomunikāciju iekārtām, atsevišķā gadījumā arī līniju ievadiem.	Ņemts vērā.
Privāti un publiskie telekomunikāciju tīkli jāierīko un jāizbūvē atbilstoši Ministru Kabineta apstiprinātajiem „Telekomunikāciju tīklu ierīkošanas un būvniecības noteikumiem” (MK noteikumi Nr. 496).	Iestrādāts AN 2.29. nodaļā „Telekomunikāciju būvniecība, rekonstrukcija un ekspluatācija”.
Lai veiktu telekomunikāciju tīkla infrastruktūras attīstības plānošanu un pakalpojumu savlaicīgu nodrošināšanu, vēlams savlaicīgi informēt SIA Lattelecom par pagasta attīstības plānā iekļauto jauno dzīvojamo māju un uzņēmējdarbības objektu celtniecību.	Ņemts vērā.
Katra kalendārā gada beigās vēlams informēt SIA Lattelecom par nākamajā gadā plānoto ielu un teritoriju rekonstrukciju.	Ņemts vērā.
Alūksnes rajona padome (01.03.2009.; Nr. 2-6/264)	
Savas kompetences ietvaros nosakām izstrādāt grozījumus saskaņā ar Alūksnes rajona teritorijas plānojuma grafisko daļu un teritorijas izmantošanas noteikumiem, kas atzīti par Alūksnes rajona pašvaldības 29.08.2007. saistošajiem noteikumiem Nr.7.	Ņemts vērā.
Veicot Annas pagasta teritorijas plānojuma grozījumus, jāievēro Alūksnes rajona teritorijas plānojuma teritorijas izmantošanas noteikumu 8.2.punktā minētie meža izmantošanas nosacījumi, kā arī jāizmanto 4.nodaļā ietvertie nosacījumi derīgo izrakteņu ieguves teritoriju izmantošanai.	Ņemts vērā.
Veicot grozījumus Annas pagasta teritorijas plānojumā, ievērot ilgtspējīgas un līdzsvarotas attīstības principu, tādejādi nodrošinot esošajām un nākamajām paaudzēm kvalitatīvu vidi, līdzsvarotu ekonomisko attīstību un racionālu dabas un materiālo resursu izmantošanu.	Ņemts vērā.
Vidzemes plānošanas reģions (04.03.2009.; Nr. 1-15.1/91)	
Atbildot uz Jūsu 13.02.2009 vēstulē Nr. 1-19/28 izteikto lūgumu sniegt nosacījumus Annas pagasta teritorijas plānojuma grozījumu izstrādei, informējam, ka Vidzemes plānošanas reģiona teritorijas plānojums ir stājies spēkā 22.12.2007 un ar to iepazīties var Vidzemes plānošanas reģiona mājas lapā www.vidzeme.lv , kā arī nosūtām to elektroniski pielikumā CD formātā. Izstrādājot Annas pagasta teritorijas plānojumu grozījumus, jāņem vērā Vidzemes plānošanas reģiona teritorijas plānojums.	Ņemts vērā.
Latvijas Vides, ģeoloģijas un meteoroloģijas aģentūra (20.02.2009., Nr. 4-3/543)	
Dabas resursi: <ul style="list-style-type: none"> ▪ virszemes ūdensojektu raksturojums: morfometriskie un hidrometriskie rādītāji (ūdenstilpnēm - ezera tips, dziļums, apsaimniekotājs u.c; ūdenstecēm - garums, gada notece, kritums), gultnes un ūdens kvalitātes raksturojums 	Apraksts dots PR 2.3.nodaļā „Teritorijas dabas apstākļu un resursu raksturojums”

<p>(pieejamās informācijas ietvaros), esošā un plānotā izmantošana, izdalot ūdensobjektus, kuros notiek intensīva zivsaimniecība un kuros tā tiek plānota;</p> <ul style="list-style-type: none"> ▪ pazemes ūdens resursu krājumi, to kvalitāte (pieejamās informācijas ietvaros) un aizsargātības raksturojums; ▪ mežu resursu raksturojums (platība, meža tips un apsaimniekotājs), plānotās apmežojamās platības; ▪ purvu raksturojums (platība, tips, hidrogrāfija un apsaimniekotājs), prasības plānotajai izmantošanai; ▪ īpaši aizsargājamās dabas teritorijas. 	<p>un 2.5.nodaļā „Īpaši aizsargājami kultūrvēstures un dabas objekti”.</p>
<p>Ekonomiskās aktivitātes:</p> <ul style="list-style-type: none"> ▪ rūpnieciskās un lauksaimnieciskās ražošanas uzņēmumu raksturojums (darbības veids pēc NACE koda, ūdens resursu patēriņa raksturojums, notekūdeņu novadīšana, attīstības prognozes), izdalot rūpniecības uzņēmumus, kuru novadītie notekūdeņi satur Ministru Kabineta 22.01.2002. noteikumos Nr.34 „Noteikumi par piesārņojošo vielu emisiju ūdenī” noteiktās bīstamās un īpaši bīstamās vielas; ▪ lauksaimniecībā izmantojamās zemes lietojuma veidi (izdalot intensīvi mēslošanas teritorijas), platības, prognozējamās zemes lietojuma veidu strukturālās izmaiņas; ▪ meliorācijas sistēmas raksturojums (tehniskais stāvoklis, apsaimniekotājs un uzturēšanai nepieciešamie pasākumi). 	<p>Apraksts dots 2.3.4.nodaļā „Virszemes ūdeņi”, 2.7.nodaļā „Teritorijas struktūra un izmantošana” un 2.9.nodaļā „Ekonomikas raksturojums”.</p>
<p>Antropogēnā slodze:</p> <ul style="list-style-type: none"> ▪ apdzīvotības struktūras raksturojums (iedzīvotāju skaits un lielākās apdzīvotās vietas) un attīstības prognozes; ▪ ūdens patēriņa raksturojums: esošā un plānotā centralizētā ūdensapgādes sistēma (pieslēgumu skaits, patēriņa apjomi, tehniskais stāvoklis); decentralizētā ūdensapgāde (artēziskie urbumi t.sk. neizmantojamie urbumi, debits, dziļums, ierīkošanas gads, apsaimniekotājs, tehniskais stāvoklis); grafiskajā daļā parādīt centralizētajai ūdensapgādei pieslēgtās teritorijas un plānotās pieslēguma teritorijas; ▪ esošās un plānotās notekūdeņu savākšanas sistēmas raksturojums (notekūdeņu attīrīšanas iekārtas, to jauda, noslodze, notekūdeņu attīrīšanas kvalitāte un iekārtu tehniskais stāvoklis), notekūdeņu izplūdes vietas; izmantošanas nosacījumi teritorijām, kuras nav pieslēgtas un netiek plānots pieslēgt centralizētajai notekūdeņu savākšanas sistēmai; grafiskajā daļā parādīt centralizētajai notekūdeņu savākšanas sistēmai pieslēgtās teritorijas un plānotās pieslēguma teritorijas; ▪ notekūdeņu attīrīšanas iekārtu dūņu uzglabāšanas vietas un izmantošanas nosacījumi; ▪ esošās un plānotās atkritumu apsaimniekošanas sistēmas raksturojums (atkritumu apjoms, savākšana un noglabāšanas vietas); ▪ kritušo dzīvnieku apglabāšanas risinājums; ▪ piesārņotās un potenciāli piesārņotās vietas: piesārņojuma veids un objekta izveidošanas gads. 	<p>Apraksts dots PR 2.6.2.nodaļā „Apdzīvotības struktūra”, 2.8.2.nodaļā „Ūdensapgāde”, 2.8.3.nodaļā „Kanalizācija”, 2.4.5. nodaļā „Atkritumu apsaimniekošana” un 2.4.6. nodaļā „Potenciāli piesārņotās un degradētās teritorijas”.</p>
<p>Riska teritorijas:</p> <ul style="list-style-type: none"> ▪ īslaicīgās un pastāvīgās applūšanas riska teritorijas; ▪ augšņu un dabisko krastu erozijas apdraudētās teritorijas. 	<p>Informācija par erozijas apdraudētajām teritorijām dota PR 2.10.nodaļā „Civīlā</p>

	aizsardzība, ugunsdrošība, paaugstināta riska teritorijas un objekti", tās attēlotas GD.
Stipri pārveidotie un mākslīgie ūdensobjekti un hidrotehniskās būves (HES, dambji, iztaisnotās ūdensteces, polderi, dīķi u.c.), to izveides gads, tehniskais stāvoklis, esošā un plānotā izmantošana.	Apraksts dots PR 2.3.4.nodaļā „Virszemes ūdeņi”.
Rekreācija un tūrisms: <ul style="list-style-type: none"> ▪ rekreatīvā potenciāla raksturojums, izdalot tūrisma aktivitātēm piemērotas teritorijas; ▪ peldūdeņu raksturojums un labiekārtotu peldvietu izvietojums; ▪ ūdensobjekti, kuros plānota motorizēto u.c. ūdens braucamrīku izmantošana, izmantošanas nosacījumi. 	Apraksts dots PR 2.3.4.nodaļā „Virszemes ūdeņi” un 2.9.4.nodaļā „Tūrisms un rekreācija tūrisma un rekreācijas teritorijas”.
Izstrādājot teritorijas plānojumu, ņemt vērā Ūdens apsaimniekošanas likumā, Ministru Kabineta 19.10.2004. noteikumos Nr.858 „Noteikumi par virszemes ūdensobjektu tipu, klasifikāciju, kvalitātes kritērijiem un antropogēno slodžu noteikšanas kārtību” un Ministru kabineta 19.10.2004. noteikumos Nr.857 „Noteikumi par pazemes ūdens resursu apzināšanas kārtību un kvalitātes kritērijiem” noteiktās prasības.	Ņemts vērā.
VAS „Latvijas dzelzceļš” (07.04.2009., Nr. DIV-9/536)	
Izstrādājot Annas pagasta teritorijas plānojuma grozījumus, jāievēro normatīvo aktu, kas nosaka dzelzceļa nodalījuma joslas, kā arī dzelzceļa ekspluatācijas aizsargjoslas. prasības: <ul style="list-style-type: none"> ▪ Dzelzceļa likuma 15.-22.pantu; ▪ Aizsargjoslu likuma 13., 35. un 42. pantu nosacījumus; ▪ 1998.gada 15.decembra LR MK noteikumos Nr.457 „Dzelzceļa aizsargjoslas noteikšanas metodika”; ▪ 2005.gada februāra LR MK noteikumos Nr.79 „Dzelzceļa zemes nodalījuma joslas ekspluatācijas noteikumi”; ▪ 1998.gada 6.oktobra LR MK noteikumos Nr.392 „Dzelzceļa pārbrauktuvju un pāreju ierīkošanas, apkalpošanas un slēgšanas noteikumi” prasības. 	Ņemts vērā.
Izvērtējot dzelzceļa līnijas Gulbene - Alūksne kustības intensitāti, kā arī novietojuma īpatnības, valsts a/s „Latvijas dzelzceļš” rekomendē noteikt dzelzceļa ekspluatācijas aizsargjoslu Annas pagastā 25 m no galvenā ceļa malējās sliedes, bet ne mazāk kā dzelzceļa nodalījuma joslas platumu attiecīgajā pusē.	Iestrādāts AN 6.2.1.nodaļā „Aizsargjoslas gar ielām, autoceļiem un dzelzceļiem”.
Vēršam uzmanību, ka izstrādājot detālplānojumu teritorijām, kas robežojas, vai ko skar dzelzceļa ekspluatācijas aizsargjoslā, detālplānojums saskaņojams ar valsts a/s „Latvijas dzelzceļš” Tehniskās vadības direkcijas Nekustamā īpašuma reģistrācijas daļu (A.Deksnis, tālr. 67234484), bet veicot Tehniskā projekta izstrādi, projekts jāaskaņo arī ar SIA „Gulbenes-Alūksnes bānītis” (Viestura 12, Gulbene, LV-4401,tel.29531812).	Ņemts vērā.

4.3. Institūciju atzinumi par 1.redakciju

Nr.	Institūcijas un uzņēmumi	Atzinumi	
		Datums	Numurs
1.	Madonas reģionālā vides pārvalde	29.06.2009.	6.5.-27/1151
2.	Valsts kultūras pieminekļu aizsardzības inspekcija	16.06.2009.	12/1619
3.	VAS „Latvijas Valsts ceļi” Vidzemes reģiona Alūksnes nodaļa	05.06.2009.	4.5.4/73
4.	Valsts aģentūra “Sabiedrības veselības aģentūra” Gulbenes filiāle		
5.	Valsts zemes dienesta Vidzemes reģionālā nodaļa	04.06.2009.	15-13-V/60
6.	AS „Latvenergo”	26.06.2009.	01VL00-13/2881
7.	AS “Latvijas gāze” gāzapgādes attīstības departaments	12.06.2009.	27.4-1/2009
8.	Valsts ugunsdzēsības un glābšanas dienests Vidzemes reģiona brigādes Alūksnes daļa	16.06.2009.	22/10.2-9
9.	Alūksnes rajona padome	03.07.2009.	2-6/611
10.	Vidzemes plānošanas reģions	14.07.2009.	1-15.1/262
11.	Ziemeļaustrumu reģionālā lauksaimniecības pārvalde	12.06.2009.	
12.	Valsts meža dienests Ziemeļaustrumu virsmežniecība	06.07.2009.	6-19/531
13.	AS „Latvijas valsts meži” Austrumvidzemes mežsaimniecība	07.07.2009.	4.1-1.1/01u2/150/09/200
14.	Valsts aģentūras „Latvijas Vides, ģeoloģijas un meteoroloģijas aģentūra”	09.06.2009.	4-3/1481
15.	Valsts aģentūras „Latvijas ģeotelpiskās informācijas aģentūra”	11.06.2009.	407/1-14.2/469
16.	SIA „Lattelecom”	02.07.2009.	14403-1
17.	VAS „Latvijas dzelzceļš”	16.06.2009.	DN-9/946



07.02.2009.

Latvijas Republikas Vides ministrija
VALSTS VIDES DIENESTA
MADONAS REĢIONĀLĀ VIDES PĀRVALDE

Reģ. Nr. 90000017078, Blaumaņa ielā 7, Madona, LV-4801
Tālr. 64807451, mob. 29417895, fakss 64807452, e-pasts: vide@madona.vvd.gov.lv

Madona

29.06.2009. Nr. 6.5.-27/ 1151

Uz Nr.1 no 21.05.2009.

Annas pagasta padomei,
Reģ. Nr. 90000035730;
„Smiltis”, Annas pagasts,
Alūksnes novads, LV-4341

Atzinums par Annas pagasta
teritorijas plānojuma grozījumu
1.redakciju

Valsts vides dienesta Madonas reģionālā vides pārvalde (*turpmāk tekstā* – VVD Madonas RVP) ir izskatījusi Jūsu iesniegumu ar lūgumu sniegt atzinumu par izstrādāto Annas pagasta teritorijas plānojuma grozījumu 1. redakciju un informē, ka plānojuma grozījumi ir izstrādāti atbilstoši VVD Madonas RVP izsniegtajiem plānošanas nosacījumiem, un tajos ievērotas vides aizsardzības normatīvo aktu prasības attiecībā uz teritorijas plānojuma grozījumiem par esošo un plānoto (atļauto) teritorijas izmantošanas veidu papildināšanu ar zemēm, kurās atļauta transformācija uz ieguves rūpniecības un karjera teritorijām un zemēm, kuras paredzētas personīgo palīgsaimniecību vajadzībām lauksaimniecībā izmantojamās teritorijās.

No VVD Madonas RVP puses jauni priekšlikumi un ierosinājumi netiek izvirzīti.

Saskaņā ar Ministru kabineta 2004.gada 19.oktobra noteikumiem Nr.883 „Vietējās pašvaldības teritorijas plānošanas noteikumi” 46.punktu, divu nedēļu laikā pēc plānojuma stāšanās spēkā, lūdzam iesniegt VVD Madonas RVP plānojuma grafiskās daļas karti, kurā attēlota teritorijas plānotā (atļautā) izmantošana un aizsargjoslas.

Informāciju vēlamies saņemt CD formātā.

Direktors

J.Sobko

D.Rudusa, 64807475

SĀŅEMTS
Alūksnes novada pašvaldībā
Datums 06.07.2009
Nr. 29 P
Lietas Nr. 1-35

SĀŅEMTS
Annas pag. pārvalde
06.07.2009.
M.G



LATVIJAS REPUBLIKA

VALSTS KULTŪRAS PIEMINEKĻU AIZSARDZĪBAS INSPEKCIJA

Reģ. Nr. 90000038351, M.Pils ielā 17/19/21, Rīgā, LV-1050, Tel.: +371 67229272, Fakss: +371 67228808, E-pasts: vkpai@latnet.lv

Rīga

16.06.2009. Nr.12/1619
uz 21.05.2009. Nr.1
(reģistrēts VKPAI 01.06.2009. Nr.1529)
un uz 05.06.2009. Nr.1-19/90
(reģistrēts VKPAI 08.06.2009. Nr.1598)

Alūksnes rajona Annas pagasta dome
"Smiltis", Annas pagastā
Alūksnes rajonā LV-4341

*Atzinums par Annas pagasta teritorijas
plānojuma 2003.-2015.gadam 2009. gada grozījumiem*

Valsts kultūras pieminekļu aizsardzības inspekcija ir izvērtējusi Alūksnes rajona Annas pagasta teritorijas plānojuma 2009. gada grozījumu 1. redakcijas grafisko un teksta daļu.

Atbilstoši ministru kabineta 19.10.2004 noteikumu Nr.883 – "Vietējās pašvaldības teritorijas plānošanas noteikumi" 12.3. punktam, Inspekcija sniedz atzinumu par teritorijas plānojuma materiālu.

Izvērtējot materiālu savas kompetences ietvaros, Inspekcija ir konstatējusi sekojošas nepilnības, kas koriģējamas plānojuma pilnveidošanas gaitā.

1.Paskaidrojuma raksts:

1.1.Inspekcija nepiekrīt sadaļas 3.4.11. *Ražošanas objektu apbūves teritorijas* ® formulējumam kopumā, kas akceptē ražošanas tālāku saglabāšanu Vecannas muižas kompleksa ēkās un pieļauj minētās ražošanas teritorijas tur vēl paplašināt. Vecannas muižas saimniecības ēkās pieļaujama saimnieciska darbība tikai ievērojot visas kultūras pieminekļu aizsardzības prasības. Minētajā punktā uz šādiem noteikumiem jāvērs īpaša uzmanība.

2.Grafiskais materiāls:

2.1.kartogrāfiskajā materiālā neprecīzi atzīmēti valsts nozīmes arheoloģiskie pieminekļi Bundzēnu senkapi (valsts aizs. Nr.167) un Gaigaju senkapi (Krāsmatas, Zviedru kapi), valsts aizs. Nr.168. Pielikumā kartogrāfiskais materiāls ar precizētām novietnēm uz 1 lapas.

Lūdzam ņemt vērā Inspekcijas prasības un ieteikumus, un atbilstoši MK noteikumu Nr.883 „Vietējās pašvaldības teritorijas plānošanas noteikumi” 43.2. punktam, teritorijas plānojuma pilnveidoto redakcijas materiālu iesniegt Inspekcijā atzinuma saņemšanai. Teritorijas plānojums iesniedzams izdrukas vai CD formātā. Plānojuma komplekts paliek inspekcijas rīcībā.

Inspekcijas vadītāja vietnieks

 J.Asaris

I.Bākule
672292722

Latvijas Republikas
Annas pagasta padome
SAŅEMTS
2009.g. 07.06.
Nr. 1-10/20.



Valsts akciju sabiedrība **LATVIJAS VALSTS CEĻI**

Vidzemes reģiona Alūksnes nodaļa

Reģistrācijas Nr. 40003344207

Jāņkalna iela 63, Alūksne, LV-4301 Tālr.: 43 22346 Fakss: 43 81156 www.lvc.lv

Alūksne 5.06.2009

Nr 4.5.4/73

*Par Annas pagasta
teritoriālo plānojumu*

*Annas pagasta
padomei*

Atzinums.

Annas pagasta teritorijas plānojuma grozījumu 1.redakcija izstrādāta atbilstoši LVC Alūksnes nodaļas izsniegtajiem tehniskajiem noteikumiem teritorijas plānojuma grozījumu uzsākšanai.

LVC Vidzemes reģ Alūksnes nodaļas vadītājs

M.Salmiņš

LR Alūksnes rajona
Annas pagasta padome

SANEMTS

2009. g. « 5. » 06. /
Nr. 1-19/03



LATVIJAS REPUBLIKAS VALSTS ZEMES DIENESTS
VIDZEMES REĢIONĀLĀ NODAĻA

Rīgas ielā 47, Valmierā, LV - 4200
Tālrunis: 64225027, fakss: 64224792, e-pasts: vidzeme@vzd.gov.lv

Valmierā

04.06.2009. Nr.15-13-V/60
Uz 21.05.2009. Nr.1 (prot.Nr.7, 1.p-ts)

Annas pagasta padomei
„Smiltis”, Annas pagastā
Alūksnes rajonā, LV-4341

Atzinums

**Alūksnes rajona Annas pagasta
vietējās pašvaldības teritorijas plānojuma grozījumiem**

Valsts zemes dienesta (turpmāk – dienests) Vidzemes reģionālā nodaļa, izskatot Alūksnes rajona Annas pagasta, dienesta Vidzemes reģionālajā nodaļā 2009.gada 1.jūnijā saņemto vietējās pašvaldības teritorijas plānojuma grozījumu 1.redakciju, informē, ka izstrādātie vietējās pašvaldības teritorijas plānojuma grozījumi **atbilst** dienesta 2009.gada 19.februāra izsniegtajiem nosacījumiem Nr.15-13-V/26.

Norādām, ka atbilstoši Ministru kabineta 2004.gada 19.oktobra noteikumiem Nr.883 „Vietējās pašvaldības teritorijas plānošanas noteikumi” un Ministru kabineta 2006.gada 12.decembra noteikumiem Nr.1002 „Aizsargjoslu datu bāzes izveides, uzturēšanas un informācijas aprites kārtība”, apstiprināto vietējās pašvaldības teritorijas plānojuma eksemplāru (ar grafiskajam pielikumiem digitāli vektordatu formā) jāiesniedz dienestā divu nedēļu laikā pēc vietējās pašvaldības teritorijas plānojuma spēkā stāšanās.

Nodaļas vadītāja

S.Krūklīte

Petkune 64207411

LR Alūksnes rajona
Annas pagasta padomē
SANĒMTS
2009.g. 08.06.
Nr. 1-19/65



Akciju sabiedrība "Latvenergo"

Vien. reģ. Nr. 40003032949

Pulkveža Brieža iela 12, Rīga, LV-1230, Latvija

Tālr. (+371) 67728222, fakss (+371) 67728880, www.latvenergo.lv, info@latvenergo.lv

Rīgā
25.06.2009. Nr. 01VL00-13/2881
Uz 2009.g. 21.maija Lēmumu Nr. 1

Annas pagasta padomei
„Smiltis”, Annas pagasts,
Alūksnes rajons, LV-4341

Par atzinumu par Annas pagasta teritorijas plānojuma grozījumu 1.redakciju

Atbildot uz Jūsu mums atsūtīto Annas pagasta padomes 2009.g. 21.maija Lēmumu Nr.1 (pavadvēstule netika pielikta), sniedzam Latvenergo koncerna atzinumu par Alūksnes rajona Annas pagasta teritorijas plānojuma grozījumu 1.redakciju

AS "Latvenergo"

AS "Latvenergo" nav iebildumu pret Annas pagasta teritorijas plānojuma grozījumu 1.redakciju telekomunikāciju jomā.

AS "Sadales tīkls"

Annas pagasta teritorijas plānojuma grozījumu 1.redakcija ir izstrādāta ņemot vērā AS "Sadales tīkls" izsniegtos nosacījumus. Ir nepieciešams veikt sekojošo labojumu:

- punktā 2.8.4. Elektroapgāde labot "a/s "Latvenergo" Ziemeļrietumu elektrisko tīklu Alūksnes tīklu rajons" uz "AS "Sadales tīkls" Ziemeļaustrumu reģions Alūksnes nodaļa".

AS "Augstsprieguma tīkls"

Annas pagasta teritorijas plānojuma grozījumu 1.redakcija no pārvades tīkla viedokļa kopumā ir atzīstama par pieņemamu.

Ierosinām teritorijas plānojuma izmantošanas un apbūves noteikumos veikt šādus papildinājumus un labojumus:

1. 29.lappusē punktā 2.28.3. minētos 1998.gada MK noteikumus Nr.415 aizstāt ar 2006.gada MK noteikumiem Nr.982 "Enerģētikas infrastruktūras objektu aizsargjoslu noteikšanas metodika".
2. 30.lappusē punkta 2.28.5. tekstu papildināt ar vārdiem: "110 kV elektrolīnijas aizsargjoslā - saskaņot ar AS "Augstsprieguma tīkls".
3. 64.lappusē nodaļā 6.2.3."Aizsargjoslas gar elektriskajiem tīkliem" veikt labojumus attiecībā uz 110 kV elektrolīnijas aizsargjoslas platumu atbilstoši 14.05.2009. likumam "Grozījumi Aizsargjoslu likumā". ("LV", 82 (4068), 27.05.2009.; spēkā no 10.06.2009.).

Ar cieņu,

Valdes loceklis

Jurijs Rivkins 67728761

Aigars Meļko

LR Alūksnes rajona
Annas pagasta padome

SANĒMĒTS

2009. g. 29. 06.
Nr. 1-19/98



GĀZAPGĀDES ATTĪSTĪBAS DEPARTAMENTS

Vagonu ielā 20, Rīgā, LV-1009
tāl. 67 041 654, fakss 67 041 640
Kontaktu centrs: tālr. 155
e-pasts: gazapgades.departaments@lg.lv. www.lg.lv

Rīgā
21.05.2009. Nr. *1-19/90*
Uz 21.05.2009. Nr. 1-19/90

Annas pagasta padome
"Smiltis", Alūksnes pagasts,
Alūksnes rajons, LV-4341

Par atzinumu izstrādātajai
Annas pagasta teritorijas plānojuma 1. redakcijai

Atbildot uz Jūsu 21.05.2009. vēstuli Nr. 1-19/90 par atzinumu izstrādātajai Annas pagasta teritorijas plānojuma 1. redakcijai, Gāzapgādes attīstības departamenta Perspektīvās attīstības daļa informē, ka ir iepazinusies ar izstrādāto teritorijas plānojumu.

Teritorijas plānojumā ir sniegts objektīvs informatīvais materiāls par Annas pagasta teritorijas pašreizējo un plānoto izmantošanu, noteikti teritorijas attīstības mērķi, uzdevumi un to izpildes secība, uzrādīta iespējamā perspektīvā gāzesvada novietne Annas pagasta teritorijā.

Izstrādāto Annas pagasta teritorijas plānojumu var izmantot par pamatu Annas pagasta teritorijas perspektīvās gāzes apgādes plānojuma (gazifikācijas shēmas) izstrādei, ko noteikt turpmākajā teritorijas detalizētā plānošanā.

Nav iebildumu izstrādātā Annas pagasta teritorijas plānojuma tālākai apstiprināšanai.

Komercepilvarnieks
Perspektīvās attīstības daļas vadītājs

M. Krastiņš

Gedroviča
67041787
67369265

LR Alūksnes rajona
Annas pagasta padome
SANĒMĒTS

2009. g. «*16*» *06*
Nr. *1-19/90*



**VALSTS UGUNSDZĒSĪBAS UN GLĀBŠANAS DIENESTS
VIDZEMES REĢIONA BRIGĀDES
ALŪKSNES DAĻA**

Dzirnavu iela 5, Alūksne, LV-4301, fakss 64301489, e-pasts aluksne@vugd.gov.lv, tālrunis 64301488

2009.gada 16.jūnijā Nr.22/10.2- 9

Annas pagasta padomei

Uz 2009.gada 05. jūnija Nr.1-19/90

Alūksnē

[Par Atzinuma iesniegšanu

Izskatot Annas pagasta Teritorijas plānojumu 2003.-2015. ar 2009.gada grozījumiem un pievēršot īpašu uzmanību 2.10 sadaļai, „Civīlā aizsardzība, ugunsdrošība, paaugstināta riska teritorijas un objekti”, ierosinām jums tekstuālajā daļā 2.10 sadaļu papildināt ar sekojošiem normatīvajiem aktiem:

-rekonstruējot ūdensapgādes sistēmu (teritorijas nodrošināšana ar ārējo ugunsdzēsības ūdensapgādi) jāievēro, ne tikai Latvijas būvnormatīva LBN 222-99 “Ūdensapgādes ārējie tīkli un būves” prasības, bet arī ņemt vērā 11.12.2007. MK noteikumu Nr.866 „Noteikumi par Latvijas būvnormatīvu LBN 201-07 „Būvju ugunsdrošība” prasības.

Pret pārējo jautājumu īstenošanu iebildumu nav.

Komandieris
kapteinis

I. Dovgans

Gurskis,
64301493, viktors.gurskis@vugd.gov.lv

LR Alūksnes rajons
Annas pagasta padome
2009. g. 15. jūn.
SAŅĒMĒTS
Nr. 149/73



07.07.2009.

LATVIJAS REPUBLIKA
ALŪKSNES RAJONA PADOME

Dārza ielā 11, Alūksnē, LV - 4301, tālr. 4381487, fakss 4381115, e-pasts: padome@aluksne.lv

Alūksnē 03.06.2009. Nr. 2 - 6/ 611

Uz Annas pagasta padomes 05.06.2009. Nr.1-19/ 90

Alūksnes novada pašvaldībai

**Par Annas pagasta teritorijas
plānojuma grozījumu pirmo
redakciju**

Alūksnes rajona padome iepazīs ar Annas pagasta teritorijas plānojuma grozījumu 1.redakciju.

Izvērtējot Alūksnes rajona padomes sniegtos nosacījumus pagasta teritorijas plānojuma grozījumu izstrādei, konstatējam, ka tie ir ievēroti, un grozījumi ir izstrādāti, ievērojot ilgtspējīgas un līdzsvarotas attīstības principus.

Kopumā vērtējot, Annas pagasta teritorijas plānojuma grozījumu 1.redakciju atzīstam par Alūksnes rajona interesēm atbilstošu, kā arī pagasta attīstību un izaugsmi veicinošu.

Ar cieņu,
izpilddirektore

G.ĻUĻE

S.Harjo-Ozoliņa
643 81472
santa.harjo@aluksne.lv

SAŅEMTS
Alūksnes novada pašvaldībā
Datums <u>03.07.2009.</u>
Nr. <u>16</u>
Lietas Nr. <u>1-3</u>

Jay.
Annas p.p.
13.07.2009. l.p.



LATVIJAS REPUBLIKA
VIDZEMES PLĀNOŠANAS REĢIONS

Reģ. Nr. 90002180246
Bērzaimes iela 5, Cēsis, LV 4101
Tālrunis 64127844, tālr./fakss 64127838
www.vidzeme.lv, e-pasts: vidzeme@vidzeme.lv

C Ē S Ī S

14. 07. 2009 Nr. 1-15.11.262

Uz 05.06.2009 Nr. 1-19/90

Alūksnes novada domei

Par Annas pagasta teritorijas plānojuma grozījumiem

Atbildot uz Annas pagasta padomes 05.06.2009 vēstulē Nr. 1-19/90 izteikto lūgumu sniegt atzinumu par Annas pagasta teritorijas plānojuma grozījumu 1. redakciju, Vidzemes plānošanas reģions ir izvērtējis to. Izskatot to, ir radušās šādas neskaidrības un priekšlikumi tās pilnveidošanai:

1. Pārskatā par teritorijas plānojuma izstrādi minēts, ka, izstrādājot Annas pagasta teritorijas plānojuma grozījumus, ņemts vērā Vidzemes plānošanas reģiona teritorijas plānojums. Tomēr Paskaidrojuma raksta 54. lpp. sniegta atsauce uz spēku zaudējušu dokumentu - Vidzemes attīstības stratēģiju, 2002. gads. Informējam, ka Vidzemes plānošanas reģiona attīstības programma stājusies spēkā 2007. gada 1. oktobrī, bet teritorijas plānojums - 2007. gada 22. decembrī. Ar šiem dokumentiem iepazīties var Vidzemes plānošanas reģiona interneta vietnē www.vidzeme.lv.
2. No teritorijas plānojuma ar grozījumiem materiāliem nav izprotams, vai ir un kā ņemtas vērā Latvijas Republikas Ministru kabineta 03.06.2008 noteikumu Nr. 406 "Virszemes ūdensobjektu aizsargjoslu noteikšanas metodika prasības". Teritorijas plānojuma ar grozījumiem 1. redakcijas kartogrāfiskajā materiālā nav attēlotas applūstošās teritorijas, teritorijas izmantošanas un apbūves noteikumos nav iekļautas prasības šo teritoriju izmantošanai.

Vidzemes plānošanas reģiona
Administrācijas vadītājas v.i.

Ieva Kalniņa

J.Antons 64127842

SAŅEMTS
Annas pagasta pārvaldē
Datums 17.07.2009.
Nr. 130.
Lietas Nr. 1-19



Lauku atbalsta dienests
Ziemeļaustrumu reģionālā lauksaimniecības pārvalde

Ābeļu ielā 2, Gulbenē, LV-4401, tālr.64471262,fakss 64471262, e-pasts:ziemelastrumi@lad.gov.lv

Gulbenē

2009.gada 12.jūnijā
Uz 05.06.2009.Nr.1-19/90

Annas pagasta padomei
„Smiltis” Annas pagasts,
Alūksnes rajons, LV4341

**Par atzinuma sniegšanu Annas pagasta
teritorijas plānojuma grozījumu 1.redakcijai**

Ziemeļaustrumu reģionālās lauksaimniecības pārvaldes Zemes un ūdens resursu daļa, atsaucoties uz Jūsu lūgumu sniegt atzinumu pagasta teritorijas plānojuma grozījumu 1. redakcijai dara Jums zināmu sekojošu, ka Ziemeļaustrumu reģionālās lauksaimniecības pārvaldes Zemes un ūdens resursu daļa izskatīja *Annas pagasta teritorijas plānojuma grozījumu 1.redakciju* un neiebilst to apstiprināšanai precizētajā gala redakcijā.

Vadītājs

Vitālijs Kuļš

ZOR daļas vadītājs
Jānis Upītis 64473231
Janis.Upitis@lad.gov.lv

LR Alūksnes rajona
Annas pagasta padome
SAŅEMTS
2009.g. m. 17.06.
Nr. 1-19/90



VALSTS MEŽA DIENESTS
ZIEMEĻAISTRUMU VIRSMEŽNICĪBA

Reģ.Nr.90002276650, Pamatu ielā 14, Gulbenē, LV-4401, tālr.64474990, fakss 64474969
e-pasts: vm@ziemeļastrumi.vmd.gov.lv

GULBENĒ

06.07.2009. Nr. 6-19/ 521
Uz 05.06.2009. Nr.1-19/90

Annas pagasta padomei
„Smiltis”, Annas pagastā,
Alūksnes novadā, LV – 4341

Par Annas pagasta teritorijas plānojuma
grozījumu pirmo redakciju

Ziemeļaustrumu virsmežniecība, iepazīstoties ar 08.06.2009. saņemto Annas pagasta teritorijas plānojuma grozījumu pirmo redakciju, iesniedz ieteikumus un priekšlikumus:

Paskaidrojuma rakstā :

- Sadaļā 2.3.4. **Virszemes ūdeņi** 15.lpp. mainīt teikumu „Paparzes upes, kas ir Umaras upes kreisā pieteka, kopējais garums ir 17 km.” uz „Umaras upes, kas ir Paparzes upes kreisā pieteka, kopējais garums ir 17 km”.
- Sadaļā 2.3.5. **Meži** 15.lpp. mainīt „Annas mežniecība” uz „Alūksnes mežniecība”.
- **2.5. Īpaši aizsargājami kultūrvēstures un dabas objekti** 24.lpp. svītrot teikumu „Annas pagastā Ziemeļaustrumu Virsmežniecībā Annas Mežniecībā VAS „Latvijas valsts meži” teritorijā 629. kvartālā 1,0 ha platībā ir izdalīts mikroliegums meža biotopam – slapjš melnalkšņa meža biotops”. Saskaņā ar Ziemeļaustrumu virsmežniecības 26.02.2008. rīkojumu Nr. 77 „Par mikrolieguma izveidošanu” (pielikums Nr.1), tekstā minētais mikroliegums izdalīts Ilzenes pagasta valsts meža 629.kvartāla 13.nogabalā 1,0 ha platībā.
- **2.9.2. Kokapstrāde** 38.lpp. teikumu „Mežu izmantošana notiek saskaņā ar individuālajiem meža apsaimniekošanas projektiem” izteikt šādā redakcijā „Mežu izmantošana jāveic saskaņā ar Meža likumu un meža apsaimniekošanu un izmantošanu regulējošiem normatīvajiem aktiem, pamatojoties uz meža inventarizācijas materiāliem”.
- **3.4.2. Mežu teritorijas** teikumu „Aizsargājamo un saudzējamo mežu teritorijas nav atļauts transformēt citos izmantošanas veidos (lauksaimniecībai, apbūvei)” izteikt citā redakcijā, jo mežu teritoriju sadalījums aizsargājamo un saudzējamo mežu kategorijās nav spēkā. Mežu teritorijās tiek izdalītas aizsargājamās teritorijas (īpaši aizsargājamās dabas teritorijas, mikroliegumi, ūdenstilpju/teču aizsargjoslas u.c.) ar dažādiem saimnieciskās darbības aprobežojumiem.

SĀNĒMIS
Alūksnes novada pašvaldībā
Datums 08.07.2009
Nr. 41
Lietas Nr. 1-35

SĀNĒMIS
Alūksnes novads
Annas pag. pārst.
07.07.2009. Nr. 7

Teritorijas izmantošanas un apbūves noteikumos:

- **2.39. Koku ciršana** svītrot teikumu „Koku ciršana pieļaujama, ja tie rada draudus iedzīvotāju veselībai, satiksmes drošībai un būvēm, kā arī apstādījumu rekonstrukcijas un renovācijas nolūkos”. Koku ciršanu ārkārtas situācijās meža zemēs un ārpus meža zemes nosaka Meža likums un MK Noteikumi „Kārtība koku ciršanai ārpus meža zemes”.
- **4.1. Aizsargājamās dabas teritorijas** svītrot teikumu „Kā īpaši aizsargājamās dabas teritorijas Annas pagastā ir noteikts mikroliegums meža biotopam – slapjš melnalkšņa meža biotops”.
- **6.1.2. Aizsargjoslas ap purviem** teikumu „Aizsargjoslas ap purviem precīzi nosaka un to nepieciešamību pamato meža ierīcības plānos” izteikt šādā redakcijā „Aizsargjoslas ap purviem nosaka saskaņā ar Aizsargjoslu likumu”.

Grafiskajā daļā:

- Vides un dabas resursu aizsardzības aizsargjoslas nav uzrādītas grafiski.

Lūdzam iesniegt pašvaldības teritorijas plānojumu Ziemeļaustrumu virsmežniecībā, Pamatu ielā 14, Gulbenē.

Pielikumā:

1. Ziemeļaustrumu virsmežniecības 26.02.2008. rīkojums Nr.77 „Par mikrolieguma izveidošanu” uz 2 lapām.

Virsmežzinis



A.Krēsliņš

Zavacka 64471117



VALSTS MEŽA DIENESTS
ZIEMEĻAUSTRUMU VIRSMEŽNIECĪBA

Reģ.Nr.90002276650, Pamatu ielā 14, Gulbenē, LV-4401, tālr.64474990, fakss 64474969
e-pasts: vm@ziemelaustrumi.vmd.gov.lv

Lēmums
GULBENĒ

26.02.2008.

Nr.77

Par mikrolieguma izveidošanu

Valsts meža dienesta Ziemeļaustrumu virsmežniecībā 2008.gada 10.janvārī saņemts A/S „Latvijas valsts meži” priekšlikums par mikrolieguma izveidošanu melnalkšņu meža biotopa aizsardzībai.

A/S „Latvijas valsts meži” Austrumvidzemes mežsaimniecība ierosina izveidot mikroliegumu Alūksnes rajona Ilzenes pagasta valsts meža 629. kvartāla 13.nogabalā 1,0 ha platībā. Šeit konstatēta arī īpaši aizsargājama suga – caurumotā menegācija (*Menegazzia terebrata*).

Ilzenes pagasta padomei iebildumu mikrolieguma izveidošanai nav, citu priekšlikumu vai iebildumu nav.

Izvērtējot priekšlikumā norādīto informāciju par mikrolieguma izveidošanu, pārbaudē konstatēts:

Saskaņā ar LR Ministru kabineta 30.01.2001. noteikumu Nr.45 „Mikroliegumu izveidošanas, aizsardzības un apsaimniekošanas noteikumi” 18.punkta prasībām, ir iesniegts mikrolieguma izveidošanas pamatojums, mikrolieguma shēma un robežu apraksts, attiecīgās nozares eksperta I.Vanaga (apstiprināts ar LR Zemkopības ministrijas 28.07.2004. rīkojumu Nr.260) atzinums, kā arī iesniegta „Īpaši aizsargājamas sugas un biotopa mikrolieguma pieteikuma un inventarizācijas anketa”.

Mikrolieguma izveidošana veicina biotopa labvēlīgas aizsardzības statusu, ko nosaka LR likums „Sugu un biotopu aizsardzības likums”.

Pamatojoties uz nozares eksperta atzinumu un saskaņā ar LR likuma „Meža likums” (spēkā no 17.03.2000.) 36.pantu un 37.panta otro daļu, LR likuma „Sugu un biotopu aizsardzības likums”(spēkā no 19.04.2000.) 6.panta otro daļu, LR Ministru kabineta 30.01.2001. noteikumu Nr.45 „Mikroliegumu izveidošanas, aizsardzības un apsaimniekošanas noteikumi” 10.punktu un 13.punktu, LR ministru kabineta 08.05.2001. noteikumu Nr.189 „Dabas aizsardzības noteikumi meža apsaimniekošanā” 23.punktu, LR likuma „Valsts meža dienesta likums”(spēkā no 01.01.2000) 7.panta 5.punktu,

nolemju :

noteikt mikroliegumu Nr. 62001 ar aizsardzības atzīmi 20053001 aizsargājamam meža biotopam – slapjš melnalkšņu mežs Alūksnes rajona Ilzenes pagasta zemes vienībai ar kadastra Nr 36520050152 Ziemeļaustrumu virsmežniecības Annas mežniecībā 629.kvartāla 13. nogabalā ar platību 1,0 ha.

Mikrolieguma apsaimniekošanas, izmantošanas un aizsardzības kārtība noteikta Ministru kabineta noteikumu Nr.45 „Mikroliegumu izveidošanas, aizsardzības un apsaimniekošanas noteikumi” IV un V daļās.

LR likums „Sugu un biotopu aizsardzības likums” nosaka zemes īpašnieku un pastāvīgo lietotāju tiesības un pienākumus. Neadekvāta rīcība, kas veicinājusi aizsargājama biotopa iznīcināšanu, rada atbildības pienākumu saskaņā ar LR Ministru kabineta 24.07.2007. noteikumiem Nr.281”Noteikumi par preventīvajiem un sanācijas pasākumiem un kārtību, kādā novērtējams kaitējums videi un aprēķināmas preventīvo, neatliekamo un sanācijas pasākumu izmaksas”, kas izdoti saskaņā ar „Sugu un biotopu aizsardzības likuma” 4.panta 3.punktu.

Saskaņā ar LR Ministru kabineta 18.04.2006. noteikumiem Nr.305”Kadastrālās vērtēšanas noteikumi”, kas izdoti saskaņā ar LR likuma „Nekustamā īpašuma valsts kadastra likums” 66.panta trešo daļu, lauku apvidu meža zemes kadastrālo vērtību nosaka, ņemot vērā meža zemes kvalitātes novērtējuma samazinājumu.

Šo lēmumu var apstrīdēt „Valsts meža dienesta likuma” 10.panta 2. punktā noteiktā kārtībā, rakstveidā 30 kalendāro dienu laikā no tā saņemšanas, Valsts meža dienesta ģenerāldirektoram. Iesniegums par lēmuma apstrīdēšanu iesniedzams Ziemeļaustrumu virsmežniecībā Gulbenē, Pamatu ielā 14.

Pielikumā:

1. „Īpaši aizsargājamas sugas un biotopa mikrolieguma pieteikuma un inventarizācijas anketa” uz 3 lpp.
2. Mikrolieguma robežu apraksts uz 1 lpp.
3. Mikrolieguma shēma uz 1 lpp.

Virsmēžzinis

A.Krēslis

Ziņģis 64474976

Nosūtīt:

- 1 A/S „LVM” Austrumvidzemes mežsaimniecībai
- 2.VMD Vides aizsardzības daļai.
- 3.Latvijas Vides ģeoloģijas un meteoroloģijas aģentūrai - Maskavas iela 165,Rīga, LV-1019.
- 4..Valsts vides dienestam – Rūpniecības iela 23 , Rīga, LV- 1045.
- 5.Madonas reģionālajai vides pārvaldei – Blaumaņa iela 7, Madona, LV-4801
- 6.VZD Vidzemes reģionālajai nodaļai – Rīgas iela 47, Valmiera, LV-4200
7. Ilzenes pagasta pašvaldībai – „Zīles” 5, Jaunzemi, Alūksnes raj., LV-4344
- 8 Annas mežniecībai

Virsmēžzinis vietnieks

A. Caunītis

Vides aizsardzības daļas
vadītājs N. Brīvība

KOPIJA PAREIZA
Ziemeļaustrumu virsmežniecības
Personālvadības daļas
vadītāja I. Bērziņa
2009

LATVIJAS VALSTS MEŽI AKCIJU SABIEDRĪBA "LATVIJAS VALSTS MEŽI"
Vienotais reģ. nr. 40003466281
PVN reģ. nr. LV40003466281
Kristapa iela 30, Rīga, LV 1046, Latvija, tālrunis 67602075, fakss 67805430, e-pasts: lvm@lvm.lv

Smiltene *A. Romuša - dabam.*
10.07.2009.

07.07.2009. Nr. 11-12/0142/150/09/400 Alūksnes novada dome
Uz _____ Nr. _____ Dārza iela 11, Alūksne
LV-4301

**Par atzinumu Annas pagasta teritorijas plānojuma
grozījumu I.redakcijai**

AS "Latvijas valsts meži", atsaucoties uz Annas pagasta padomes 21.05.2009. lēmumu Nr.1 (prot.Nr.7,1.p-ts) „Par Annas pagasta teritorijas plānojuma grozījumu pirmās redakcijas sabiedriskās apspriešanas uzsākšanu”, ir sagatavojusi sekojošus priekšlikumus/izmaiņas iestrādei Annas pagasta teritorijas plānojuma grozījumu tekstuālajā daļā:

1. Precizēt izstrādāto Annas pagasta teritorijas plānojuma- **Teritorijas izmantošanas un apbūves noteikumi**, 2.36.1. punktu, kas nosaka kārtību, kādā veic lauksaimniecībā izmantojamo zemju transformāciju par lauksaimniecībā neizmantojamām zemēm. Saskaņā ar veiktajiem grozījumiem normatīvajos aktos, 2.36.1. punktā norādītie MK noteikumi Nr. 619, no 2009. gada 1.jūlija ir spēkā neesoši. Lauksaimniecībā izmantojamo zemju transformāciju par lauksaimniecībā neizmantojamām zemēm, ir veicama LR likuma-„ Lauksaimniecības un lauku attīstības likums” noteiktajā kārtībā.
2. Precizēt izstrādāto Annas pagasta teritorijas plānojuma - **Teritorijas izmantošanas un apbūves noteikumi**, 6. sadaļu – **Aizsargjoslas** , atbilstoši likuma – „Aizsargjoslu likums” spēkā esošajai redakcijai (grozījumi uz 10.06.2009.).


Cita veida iebilžu un nosacījumu par izstrādāto teritorijas plānojuma grozījumu redakciju nav.

Nekustamā īpašuma apsaimniekošanas
vadītājs Austrumvidzemes mežsaimniecībā *I. Dreimanis*

64781545

SAŅEMTS
Alūksnes novada pašvaldībā
Datums 10.07.2009.
Nr. 63
Lietas Nr. 1-25

LATVIJAS VALSTS MEŽI
A/S SEB banka, kods UNLALV2X, konts LV10 UNLA 0003 0304 6754 4
A/S Hansabanka, kods HABALV22, konts LV82 HABA 0001 4070 5213 3
Say. Annas p.p.
13.07.2009.
11



LATVIJAS
VIDES, ĢEOLOĢIJAS UN
METEOROLOĢIJAS AĢENTŪRA

Rīgā

2009.gada 03.jūnijā
Nr. 4-3/1481

Uz 05.06.2009. Nr.1-19/90

Annas pagasta padomei

“Smiltis”, Annas pag.,
Alūksnes raj., LV - 4341

*Par Annas pagasta teritorijas
plānojuma grozījumu projekta 1. redakciju*

Latvijas Vides, ģeoloģijas un meteoroloģijas aģentūra ir saņēmusi Jūsu 05.06.2009. vēstuli Nr.1-19/90, kurā lūgts sniegt atzinumu par Annas pagasta teritorijas plānojuma grozījumu 1. redakciju.

Atzinumu par Annas pagasta teritorijas plānojuma grozījumu 1. redakciju esam Jums snieguši 03.06.2009. vēstulē Nr. 4-3/1431.

Direktors

A.Leitass

L. Semjonova
67032017

LR Alūksnes rajona
Annas pagasta padome
SANEMTS
2009.g. 10.06.
Nr. 149/66.

LATVIJAS
VIDES, ĢEOLOĢIJAS UN
METEOROLOĢIJAS AĢENTŪRA
Maskavas iela 165, Rīga, LV 1019

Tālr.: +371 7032600
Fakss: +371 7145154
E-pasts: lvgma@lvgma.gov.lv
lhma@meteo.lv

Reģ. N° 90001867482
Banka: Valsts Kase
Kods: TREL LV21
Konts: LV12 TREL 2210 5002 6000 0





VALSTS AĢENTŪRA
LATVIJAS ĢEOTELPISKĀS
INFORMĀCIJAS AĢENTŪRA

Ojāra Vācieša iela 43, Rīga, Latvija, LV-1004
Tālr. 67064201, fakss 67064209, e-pasts: info@lgia.gov.lv

Rīgā

11.06.2009. Nr. 407/1-14.2/469

Uz 21.05.2009. Nr. 1 (lēmums)

Annas pagasta padomei

„Smiltis”, Annas pagasts
Alūksnes rajons, LV-4341

**Par atzinumu Annas pagasta
teritorijas plānojuma grozījumu 1.redakcijai**

Latvijas Ģeotelpiskās informācijas aģentūra (turpmāk – LĢIA) atbilstoši kompetencei ir izvērtējusi iesniegtos Annas pagasta teritorijas plānojuma grozījumu 1.redakcijas materiālus.

LĢIA nevar pilnvērtīgi izvērtēt un sniegt atzinumu par plānojuma grafisko daļu, jo materiāliem nav pievienota izmantotā topogrāfiskā karte atbilstoši Ministru kabineta 19.10.2004. noteikumu Nr.883 „Vietējās pašvaldības teritorijas plānošanas noteikumi” 24.punktam. Atsauce uz šo prasību minēta arī Annas pagasta teritorijas plānojuma Paskaidrojuma raksta Ievada sadaļā.

Sagatavojot plānojuma gala redakciju lūdzam novērst sekojošas konstatētās nepilnības:

1. Novērst pretrunas par izmantotajiem pamatdatiem - grafiskajā daļā norādīts, ka izmantotas LĢIA 2005.-2008.gada vienkāršotās topogrāfiskās kartes mērogā 1:10 000, bet teksta daļā Paskaidrojuma raksta 4.lpp. norādīts, ka pagasta teritorijas plānojums izstrādāts uz Valsts zemes dienesta (VZD) sagatavotās topogrāfiskās kartes ar mēroga noteiktību M 1:10 000. Savukārt Paskaidrojuma raksta 5.lpp. norādīts, ka plānojuma kartogrāfiskā daļa sagatavota, balstoties uz VZD Vidzemes reģionālās nodaļas sniegtās informācijas (uz ortofoto pamatnes veidotas digitālās kartes, atbilstošas vienkāršotās topogrāfiskās kartes saturam un specifikācijai, piesaistītas koordinātu sistēmai LKS - 92, ietverot jaunāko kadastra informāciju), kas papildināta ar institūciju sniegto informāciju.
2. Sakarā ar to, ka izstrādājot teritorijas plānojuma grozījumus nav pieprasīti LĢIA nosacījumi plānojuma izstrādei, plānojuma teksta daļā nav datu par ģeodēziskajiem punktiem. Informāciju par šiem punktiem var iegūt interneta vietnē <http://map.lgia.gov.lv/> sadaļā Ģeodēzija/Valsts ģeodēziskā tīkla datu bāze. Ņemot vērā, ka ne visas ģeodēzisko punktu aizsargjoslas

LE Alūksnes rajons
Annas pagasta padome
SAŅĒMTS
2009. g. 15.06.
Nr. 1-19/67.

iespējams attēlot mērogā, teksta daļā jāpievieno tabula, kurā norādīti ģeodēzisko punktu nosaukumi, klase un koordinātes.

3. Grafiskajos materiālos jāattēlo visi pašvaldības teritorijā esošie ģeodēziskie punkti – kartes jāpapildina ar trūkstošajiem objektiem atbilstoši pielikumā pievienotajam sarakstam.

Pēc nepilnību novēršanas lūdzam teritorijas plānojuma gala redakciju atkārtoti iesniegt saskaņošanai.

Direktors



V.Vilcāns

A.Zubko-Melne 64605259
I.Mieze 67064246

Pielikums

Annas pagasta teritorijas plānojuma 1.redakcijas grafiskajos
materiālos trūkstošo ģeodēzisko punktu saraksts

Nosaukums	Klase	X (m)	Y (m)	Augstums v.j.l. (m)
55	G3	359695.452	682704.901	
Kauli	T3	357400.447	678573.357	175 -
3263	G3	361445.675	679810.944	
3097	G3	362826.620	681610.096	
3344	G3	362371.793	683728.118	
Kalnāji	T1	360500.773	684013.976	182 -

Piezīme:

„-” pie augstuma v.j.l. norāda, ka augstums ir noteikts ar trigonometrisko nivelēšanu

Sagatavoja



I.Mieze

SIA Lattelecom
Vienotais reģ. nr. 40003052786
PVN reģ. nr. LV40003052786

Dzirnavu iela 105, Rīga LV-1011
Tālr. +371 67055000
Fakss +371 67055481

lattelecom@lattelecom.lv
www.lattelecom.lv

lattelecom

Rīgā
02.07.2009. Nr. 14403-1

God. A. Fomina k-gam
Annas pagasta padomes
izpildīdatoram

„Smiltis”, p.n. Anna
Annas pagasts
Alūksnes rajons, LV - 4341

Par Annas pagasta teritorijas plānojuma grozījumu pirmo redakciju

Atsaucoties uz Jūsu 08.06.2009. vēstuli Nr. 1-19/90, informēju Jūs, ka SIA *Lattelecom* nav iebildumu pret izstrādāto Annas pagasta teritorijas plānojuma grozījumu pirmo redakciju.

Annas pagasta teritorijas plānojuma izstrādei izmantotās kartes mērogs nepieļauj precīzu un pilnīgu telekomunikāciju tīklu attēlošanu. Lai uzrādītu aizsargjoslas gar SIA *Lattelecom* elektronisko sakaru komunikācijām teritorijas plānojuma kartogrāfiskajā materiālā, lūdzu saņemt informāciju SIA *Citrus Solutions* Tīklu uzturēšanas daļas Austrumlatvijas Tīklu uzturēšanas nodaļā, Alūksnē, O.Vacieša ielā 10.

Lai veiktu telekomunikāciju tīkla infrastruktūras attīstības plānošanu un pakalpojumu nodrošināšanu, vēlams savlaicīgi informēt SIA *Lattelecom* par Annas pagasta attīstības plānā iekļauto jauno dzīvojamo māju un uzņēmējdarbības objektu celtniecību.

Ar cieņu,



Andris Logins
SIA *Lattelecom*
Tīkla dienesta
Tīkla attīstības daļas direktora p.i.

Sagatavoja:
G. Bušs
64321545



Gogoļa ielā 3, Rīgā, LV-1547. Tālruni: 67234940, 67232144, 67233743. Faksi: 67234327, 67820231. E-pasts: info@ldz.lv
Norēķinu konts LV29RIKO0002013099850 A/S "DnB NORD Banka" kods: RIKOLV2X

Rīgā
16.06.2009. Nr. 2N-9/946

Uz 05.06.2009. Nr.1-19/90

Annas pagasta padomei
„Smiltis” Annas pagasts,
Alūksnes rajons, LV-4341

Par atzinumu Annas pagasta
teritorijas plānojuma grozījumu 1. redakcijai

Valsts a/s „Latvijas dzelzceļš” Tehniskās vadības direkcija ir iepazīsies ar
Jūsu 05.06.2009. vēstulei Nr.1-19/90 pievienoto Annas pagasta teritorijas plānojuma
1. redakciju.

Informējam, ka valsts a/s „Latvijas dzelzceļš” nav iebildumu pret Annas
pagasta Teritorijas plānojuma gala redakciju.

Tehniskās vadības direktora vietnieks
nekustamā īpašuma jautājumos

V. Suksis

Ozolīpa
67234386

LR Alūksnes rajona
Annas pagasta padome

SANEMTS

2009. g. 26.06.
Nr. 1-19/90

5. ZIŅOJUMS PAR KAIMIŅU PAŠVALDĪBU UN IEDZĪVOTĀJU PRIEKŠLIKUMIEM

5.1. Kaimiņu pašvaldību nosacījumi par 1. redakciju

Nr. p.k.	Pašvaldība	Datums/ Dokumenta Nr.	Nosacījumi
1.	Kalnecmpju pagasta padome	19.03.2009. Nr.13/1-11	Neizvirza priekšlikumus teritorijai, kas robežojas ar Annas pašvaldību
2.	Alsviķu pagasta padome		
3.	Jaunalūksnes pagasta padome	06.03.2009. Nr.3-10/110	Neizvirza nosacījumus
4.	Malienas pagasta padome	18.03.2009. Nr.3-2/59	Nav īpašu nosacījumu uz Annas pagasta teritorijas plānojuma grozījumiem
5.	Jaunannas pagasta padome	08.03.2009. Nr.03-11/56	Neizvirza Annas pagasta padomei prasības izstrādājot Teritorijas plānojuma grozījumus
6.	Stāmerienas pagasta padome	23.02.2009. Nr.3.9/881	Neizvirza īpašus nosacījumus Annas pagasta Teritorijas plānojuma grozījumu izstrādei.



ALŪKSNES RAJONS
KALNCEMPJU PAGASTA PADOME

Reģ. Nr. 90000045669
„Cempji”, Kalncempju pag. Alūksnes raj., LV-4342
Tālr. 4381641, fakss 4381642

Alūksnes rajona Kalncempju pagastā

2009. gada 19. martā
Nr. 13/ 1-11
Uz 13.02.2009. Nr. 1-19/27

Annas pagasta padomei
„Smiltis”, Annas pagastā,
Alūksnes rajona LV 4341

Par Annas pagasta teritorijas
Plānojuma grozījumu izstrādi

Kalncempju pagasta padome informē, ka pašvaldība neizvirza priekšlikumus
teritorijai, kas robežojas ar Annas pašvaldību.

Pagasta padomes priekšsēdētājs



A. Vanags

LR Alūksnes rajons
Annas pagasta padome
2009. g. 25. 02. /
SANEMTS
Nr. 1-19/ko

LATVIJAS REPUBLIKA ALŪKSNES RAJONS
JAUNALŪKSNES PAGASTA PADOME

"Dālderis", Alūksnes rajonā, p.n. Jaunalūksne, LV-4350, tālr./fakss 64354064, e-pasts dalderi@aluksne.lv
reģ Nr.90000018228, AS"SEB BANKA", kods UNLALV2X025,
konts LV38UNLA0025004130113

Alūksnes rajona Jaunalūksnes pagastā

No 06.03.2009. Nr. 3-10/110
Uz 13.02.2009. Nr. 1-19/27

ANNAS PAGASTA PADOMEI

Par Annas pagasta Teritorijas plānojuma grozījumu izstrādi

Pamatojoties uz to, ka Annas pagasta Teritorijas plānojuma grozījumos ietvertā teritorija nerobežojas ar Jaunalūksnes pagastu, Jaunalūksnes pagasta padome neizvirza nosacījumus Ziemeļu pagasta Teritorijas plānojuma grozījumu izstrādei.

Pagasta padomes priekšsēdētāja:



B. Jušvajeva

R. Simanoviča
64354097

LR Alūksnes rajona
Annas pagasta padome

SANEMTS

2009 g. 09. 03. /
Nr. 1-19. /



LATVIJAS REPUBLIKA
ALŪKSNES RAJONS
MALIENAS PAGASTA PADOME

Reģ. Nr. 90000036098

"Lūksnes", Malienas pagasta, Alūksnes raj., p.n. Maliena, I.V. 4359, tālr./ fakss: 64354278.
e- pasts: malienas@aluksnes.lv

Alūksnes rajona Malienas pagastā

2009.gada 18. martā

Nr.3-2.1.59

ANNAS PAGASTA PADOMEI

Par teritorijas plānojumu

Malienas pagasta padomei nav īpašu nosacījumu attiecībā uz Annas pagasta teritorijas plānojuma grozījumiem.

Padomes priekšsēdētāja

J.Čugunova

Grozānska 64354278

LR Alūksnes rajona
Annas pagasta padome
SAŅEMTS

2009.gada 18.03.
Nr. 1-19/35



LATVIJAS REPUBLIKA ALŪKSNES RAJONS

Jaunannas pagasta padome

*"Meļjeros", Jaunannas pag., Alūksnes raj., LV-4340 Tālr. 64381664, fax 64381667, e-pasts
jaunanna@aluksne.lv*

Alūksnes rajona Jaunannā nr.03-11/56
2009.gada 8.martā

Jaunannas pagasta padome

Annas pagasta padomei
„Smiltis”, Annas pagastā, Alūksnes
rajons, LV-4340

Par Annas pagasta Teritorijas plānojuma grozījumiem

Pamatojoties uz Jūsu vēstuli, kas saņemta 17.02.2009. „Par Annas pagasta Teritorijas plānojuma grozījumu izstrādi”, informējam, ka Jaunannas pagastā 2004.gadā ir izstrādāts Teritorijas plānojums.

Jaunannas pagasta padome neizvirza Annas pagasta padomei prasības izstrādājot Teritorijas plānojuma grozījumus.

Padomes priekšsēdētāja:



V.ČUGUNOVA

Sagatavoja V.Ločmele

Latvijas Republikas
Annas pagasta padome
SAŅEMTS
2009. g. « 19. » 03
Nr. 1-19/37



LATVIJAS REPUBLIKA
GULBENES RAJONS
STĀMERIENAS PAGASTA PADOME
reģ./Nr.LV90000025925

" Vecstāmeriena" Stāmerienas pagasts Gulbenes rajons LV 4406, tel. 4497632, fax.4497634
SEB Unibanka Gulbenes filiāle konts LV08 UNLA 0007 0111 3020 3 kods UNLALV2X007

2009.gada 23.februārī
Nr.3.9/881
Uz 13.02.2009. Nr. 1-19/27

Annas pagasta padomei
*„Smiltis”, Annas pagasts,
Alūksnes rajons, LV- 4341*

**Par Annas pagasta Teritorijas plānojuma
grozījumu izstrādes nosacījumiem**

Stāmerienas pagasta padome informē, ka saskaņā ar Annas pagasta atzinumu par Stāmerienas pagasta teritorijas plānojuma izstrādes galīgo redakciju (16.08.2006. Nr. 1-9./159), un pamatojoties uz Stāmerienas pagasta teritorijas plānojumu 2006.-2018.gadam, kas apstiprināts 2006.gada 27.decembrī (protokols Nr. 16,2.p.) un stājās spēkā 2007.gada 12.janvārī, neizvirza īpašus nosacījumus Annas pagasta Teritorijas plānojuma grozījumu izstrādei.

Pagasta padomes priekšsēdētājs

R.Apalups

G.Zelča
64497632

LR Aizsargi
Aizsargu dienests
SANKĪŠĒS
2009.g. 26. EMG
Nr. 1-19/18

5.2. Kaimiņu pašvaldību atzinumi par 1.redakciju

Nr. p.k.	Pašvaldība	Datums/ Dokumenta Nr.	Atzinums
1.	Kalnācempju pagasta padome	17.07.2009.	Piekrīt Annas pagasta teritorijas plānojuma grozījumiem.
2.	Alsviķu pagasta padome		
3.	Jaunalūksnes pagasta padome	15.06.2009. Nr.3-10/252	Atbalsta Annas pagasta teritorijas plānojuma grozījumu pirmo redakciju.
4.	Malienas pagasta padome		
5.	Jaunannas pagasta padome	30.06.2009. Nr.03-11/114	Nav iebildumu Annas pagasta teritorijas plānojuma grozījumu pirmajai redakcijai.
6.	Stāmerienas pagasta padome	02.07.2009. Nr.3.9/1023	Neiebilst par Annas pagasta teritorijas plānojuma grozījumu pirmo redakciju.



ALŪKSNES NOVADA PAŠVALDĪBA
KALNCEMPJU PAGASTA PĀRVALDE

Reģ. Nr. 90000045669

„Cempji-2”, Kalncempju pag. Alūksnes novads, LV-4342
Tālr. 64381641, fakss 64381642

Alūksnes novada Kalncempju pagastā

2009.gada 17.jūlijā
Uz 05.06.2009. Nr.1-19/90

Nr.3/1-11

Annas pagasta pārvaldei

Par Annas pagasta teritorijas plānojuma grozījumu
pirmās redakcijas sabiedrisko apspriešanu

Kalncempju pagasta pārvalde piekrīt Annas pagasta teritorijas plānojuma
grozījumiem.

Pārvaldes vadītājs



A.Vanags

SAŅEMTS

Annas pagasta pārvaldē

Datums 20.07.2009.

Nr. 15.

Lietas Nr. 1-19



LATVIJAS REPUBLIKA ALŪKSNES RAJONS
JAUNALŪKSNES PAGASTA PADOME

"Dālderis", Alūksnes rajonā, p.n. Jaunalūksne, LV-4350, tālr./fakss 64354064, e-pasts dalderi@aluksne.lv
reģ Nr.90000018228, AS „SEB BANKA” Alūksnes filiāle, kods UNLALV2X025,
konts LV38UNLA0025004130113

Alūksnes rajona Jaunalūksnes pagastā

ANNAS PAGASTA PADOMEI

No 15.06.2009 Nr.3-10/*2152*
Uz 05.06.2009. Nr.1-19/90

**Par Annas pagasta teritorijas plānojuma grozījumu
pirmās redakcijas atzinumu**

Jaunalūksnes pagasta padome iepazīstoties ar Annas pagasta teritorijas plānojuma grozījumu pirmo redakciju, atbalsta Annas pagasta teritorijas plānojuma grozījumu pirmo redakciju.

Padomes priekšsēdētāja:



B. Jušvajeve

R. Simanoviča
64354097

LR Alūksnes rajona
Annas pagasta padome
SANEMTS
2009. g. 18. 06.
Nr. 1-19/22.



LATVIJAS REPUBLIKA ALŪKSNES RAJONS

Jaunannas pagasta padome

"Meijeros", Jaunannas pag. Alūksnes raj., LV-4340 Tālr. 64381664, fax 64381667, e-pasts
jaunanna@aluksne.lv

Alūksnes rajona Jaunannā nr.03-11/114.
uz 05.06.2009. nr. 1-19/90
2009.gada 30.jūnijā.

Jaunannas pagasta padome

Annas pagasta padomei,
„Smiltis”, Annas pagasts, LV-4341

Par Annas pagasta teritorijas plānojuma grozījumu pirmo redakciju

Jaunannas pagasta padome iepazīnās ar Annas pagasta teritorijas plānojuma
grozījumu pirmo redakciju. Grozījumi izstrādāti korekti.
Jaunannas pagasta padomei nav iebildumu Annas pagasta teritorijas plānojuma
grozījumu pirmajai redakcijai

Jaunannas pagasta padomes
priekšsēdētāja:



V.ČUGUNOVA

Sagatavoja I.Vimba
64381664

SAŅEMTS
Annas pagasta pārvaldē
Datums: 29.07.2009.
Nr. 13.
Lietas Nr. 1-19.



07.07.2009
Jel

LATVIJAS REPUBLIKA
GULBENES NOVADS
STĀMERIENAS PAGASTS
reģ./Nr.LV90000025925

" Vecstāmeriena" Stāmerienas pagasts Gulbenes novads LV 4406, tel.64497632, fax.64497634
SEB banka Gulbenes filiāle konts LV08 UNLA 0007 0111 3020 3 kods UNLALV2X007
e-pasts vecstameriena@gulbene.lv

2009.gada 2.jūlijā
Nr.3.9/1023
Uz 05.06.2009. Nr. 1-19/90

Annas pagasta padomei
„Smiltis”, Annas pagasts,
Alūksnes rajons, LV- 4341

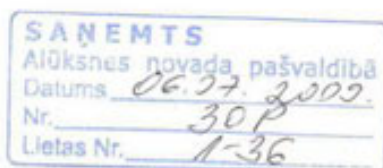
ATZINUMS

Stāmerienas pagasta padome informē, ka neiebilst par Annas pagasta teritorijas plānojuma grozījumu pirmo redakciju.

Stāmerienas pagasta izpilddirektors

A.Brezinskis

G.Zelča
64497632



Jel
Annas pag. pārvalde
06.07.2009.
Nr. 5

5.3. Iedzīvotāju priekšlikumi sabiedriskās apspriešanas laikā

Iedzīvotāji savus priekšlikumus un iebildumus par Annas pagasta teritorijas plānojuma grozījumiem varēja iesniegt divos posmos:

- 1) Uzsākot teritorijas plānojuma sabiedriskās apspriešanas 1.posmu, kad laikrakstos „Latvijas Vēstnesis” (03.02.2009.) un „Alūksnes ziņas” (28.01.2009.) tika publicēti paziņojumi, kuros tika norādīts sabiedriskās apspriešanas termiņi (09.02.2009. - 08.03.2009.), par izstrādi atbildīgā amatpersona, kā arī informācija par priekšlikumu un iebildumu iesniegšanas vietu un kārtību.
- 2) Teritorijas plānojuma pirmās redakcijas sabiedriskās apspriešanas laikā (02.06.2009. - 14.07.2009.), par ko paziņojumi tika publicēti laikrakstos „Latvijas Vēstnesis” (03.06.2009.) un „Alūksnes ziņas”.

Annas pagasta teritorijas plānojuma grozījumu sabiedriskās apspriešanas posmos iedzīvotāju priekšlikumi un iebildumi netika saņemti.

6. PĀRSKATS PAR ANNAS PAGASTA TERITORIJAS PLĀNOJUMA GROZĪJUMU ATBILSTĪBU AUGSTĀKA LĪMEŅA PLĀNOŠANAS DOKUMENTIEM

Izstrādājot Annas pagasta teritorijas plānojuma grozījumus, vērā bija jāņem sekojoši augstāka līmeņa plānošanas dokumenti: Nacionālais plānojums, Vidzemes plānošanas reģiona teritorijas plānojums 2007.–2027., kā arī Alūksnes rajona teritorijas plānojums.

Tā kā Nacionālais plānojums valstī nav izstrādāts, tad par Annas pagasta plānojumu atbilstību nacionālajām interesēm daļēji var spriest pēc Nacionālā attīstības plāna 2007.-2013.gadam. Tas ir vidēja termiņa stratēģisks plānošanas dokuments, kas nosaka Latvijas galvenos attīstības virzienus un parāda valsts un sabiedrības svarīgākos uzdevumus. Plāna mērķis ir sekmēt līdzsvarotu un ilgtspējīgu valsts attīstību un nodrošināt Latvijas konkurētspējas paaugstināšanu citu valstu vidū.

Izstrādājot Annas pagasta teritorijas plānojumu vērā tika ņemts Vidzemes plānošanas reģiona teritorijas plānojums, kas ir ilgtermiņa teritorijas plānošanas dokuments. Saskaņā ar Teritorijas plānošanas likumu, nosaka plānošanas reģiona attīstības iespējas, virzienus un ierobežojumus 20 gadiem.

Vidzemes plānošanas reģiona teritorijas plānojuma izstrādes mērķis ir noteikt Vidzemes attīstībai stratēģiski nozīmīgus attīstības virzienus un teritorijas, nodrošinot ilgtspējīgu un sabalansētu reģiona teritorijas attīstību, kvalitatīvu darba un dzīves vidi. Tajā tiek noteikti ieteikumi vietējo pašvaldību attīstības programmu un teritorijas plānojumu izstrādāšanai. Vidzemes plānošanas reģiona teritorijas plānojums kalpo kā vadlīnijas zemākā līmeņa teritorijas plānojumu izstrādei un sekmē šo plānu savstarpēju saskaņošanu. Tam ir jānovērš pretrunas un konflikti, plānojot dažādu funkciju izvietojumu un nodrošinot līdzsvaru starp sociālajām, ekonomiskajām, kultūras un vides prasībām.

Annas pagasta teritorijas plānojumā, saskaņā ar Vidzemes plānošanas reģiona teritorijas plānojumu, tika izvērtētas un atspoguļotas apdzīvojuma, atvērta telpa un infrastruktūras attīstības perspektīvas, kā arī detalizētas augstāka līmeņa plānošanas dokumentos attēlotās reģionālās vērtības un intereses.

Izstrādājot Annas pagasta teritorijas plānojumu ir ņemta vērā Vidzemes plānošanas reģiona teritorijas plānojumā noteiktās vadlīnijas.

Apdzīvojuma struktūra pagastā ir veidota atbilstoši augstāka līmeņa plānošanas dokumentiem. Saskaņā ar Vidzemes plānošanas reģiona teritorijas plānojumu apdzīvojuma struktūras attīstība balstās uz policentrisku struktūru ar pastāvošām ciešām funkcionālām saiknēm, kur sava vieta ir gan nacionālas, gan reģionālas, gan novada un vietējas nozīmes centriem, to skaitā viensētām.

Plānojums ir veidots tā, lai tas dotu pašvaldībai jaunas attīstības iespējas, atsevišķu teritoriju pilnvērtīgu funkcionēšanu, inženiertehnisko un transporta nodrošinājumu, tajā pat laikā saglabājot dabas un kultūrvēsturiskās vērtības, kā arī vides aizsardzības prasības. Teritorijas plānojums paredz veidot pēc iespējas kompakta apbūves teritorijas, lai maksimāli tiktu saglabātas gan aizsargājamās dabas teritorijas, gan meži un lauksaimniecības zemes, kā arī racionāli tiktu izmantots esošais ceļu tīkls un inženiertehniskais nodrošinājums.

Izstrādājot Annas pagasta teritorijas plānojuma grozījumus jāņem vērā bija arī Alūksnes rajona teritorijas plānojums, kurš apstiprināts 25.10.2000. sēdē (protokola Nr.13 13.§). Izstrādājot Annas pagasta teritorijas plānojuma grozījumus tika izvērtēta rajona plānojuma kartogrāfiskajā materiālā un tekstuālajā daļā noteiktā informācija.

Saskaņā ar Teritorijas plānošanas likumu rajona pašvaldību saistošie noteikumi, ar kuriem apstiprināts rajona teritorijas plānojums, zaudē spēku 2009.gada 1.augustā.

Rajona pašvaldība līdz 2009.gada 1.augustam nodod rajona teritorijas plānojumu (tajā skaitā kartogrāfisko materiālu un ietekmes uz vidi stratēģiskā novērtējuma vides pārskatu) plānošanas reģionam teritorijas plānojumā ietvertās informācijas izmantošanai teritorijas turpmākas plānošanas procesā.

Viena mēneša laikā pēc visu attiecīgajā plānošanas reģionā ietilpstošo rajonu teritorijas plānojumu saņemšanas plānošanas reģiona attīstības padome pieņem lēmumu par plānošanas reģiona teritorijā ietilpstošo rajonu teritorijas plānojumu iekļaušanu plānošanas reģiona teritorijas plānojumā pielikumu veidā.

7. CITA INFORMĀCIJA

7.1. Vēstules institūcijām par Annas pagasta teritorijas plānojuma grozījumu izstrādi (13.02.2009.; Nr.1-19/28)



LATVIJAS REPUBLIKA ALŪKSNES RAJONS
ANNAS PAGASTA PADOME

Reģ. Nr. 90000035730 SEB Alūksnes filiāle Nr. LV79 UNLA 0025 0041 3063 6
"Smiltis" Annas pagastā Alūksnes rajonā LV - 4341

tālrunis 64381660; 26405503 fakss 64381659 e-pasts annas.pagasts@aluksne.lv

Alūksnes rajona Annas pagastā

13.02.2009.

Nr. 1-19/ 28.

Pēc pievienotā saraksta

Par Annas pagasta Teritorijas plānojuma grozījumu izstrādi

Ar šo paziņojam, ka ar Annas pagasta padomes 20.01.2009. sēdes protokola Nr.1 lēmumu Nr.9. „Par grozījumiem Annas pagasta teritorijas plānojumā” ir uzsākta Annas pagasta Teritorijas plānojuma grozījumu izstrāde.

Atbilstoši 19.10.2004. MK noteikumiem Nr. 883 „Vietējās pašvaldības teritorijas plānošanas noteikumi” lūdzam sniegt nosacījumus teritorijas plānojuma grozījumu izstrādei Teritorijas plānojuma sabiedriskās apspriešanas pirmā posma laikā, kas ilgs no 2009. gada 9. februāra līdz 8. martam.

Pielikumā:

1. Annas pagasta padomes 2009. gada 20. janvāra sēdes LĒMUMA noraksts – 1 lapa;
2. Darba uzdevums Annas pagasta teritorijas plānojuma grozījumu izstrādei – 1 lapa.

Padomes priekšsēdētājs

A.FOMINS

A.ROMERE
64381660

Nr.	Institūcijas un uzņēmumi	Adrese
1.	Madonas reģionālā vides pārvalde	Blaumaņa iela 7, Madona, LV-4801
2. ✓	Valsts kultūras pieminekļu aizsardzības inspekcija	Mazā Pils iela 19, Rīga, LV-1050
3. ✓	VAS „Latvijas Valsts ceļi” Vidzemes reģiona Alūksnes nodaļa	Jāņkalna iela 63, Alūksne, LV-4301
4.	Valsts aģentūra “Sabiedrības veselības aģentūra” Gulbenes filiāle	Brīvības iela 7a, Gulbene, LV-4401
5.	VZD Vidzemes reģionālā nodaļa	Rīgas iela 47, Valmiera, LV-4200
6.	AS „Latvenergo”	Pulkveža Brieža iela 12, Rīga, LV-1230
7.	AS “Latvijas gāze” stratēģijas un attīstības daļa	Vagonu iela 20, Rīga, LV-1009
8.	Valsts ugunsdzēsības un glābšanas dienests Alūksnes brigāde	Dzirnavu iela 5, Alūksne, LV-4301
9.	Alūksnes rajona padome	Dārza iela 11, Alūksne, LV-4301
10.	Vidzemes plānošanas reģions	Bērzaines iela 5, Cēsis, LV-4101
11.	Ziemeļaustrumu reģionālā lauksaimniecības pārvalde	Ābeļu iela 2, Gulbene, LV-4400
12.	Valsts meža dienests Ziemeļaustrumu virsmežniecība	Pamatu iela 14, Gulbene, LV-4401
13.	AS „Latvijas valsts meži” Austrumvidzemes mežsaimniecība	Silva, Launkalnes pagasts, Valkas rajons, LV-4729
14.	Valsts aģentūras „Latvijas Vides, ģeoloģijas un meteoroloģijas aģentūra”	Maskavas iela 165, Rīga, LV-1019
15.	SIA “Lattelecom”	Dzirnavu ielā – 105, Rīgā, LV - 1011

16. dabuņas dzelzceļš

**7.2. Vēstules kaimiņu pašvaldībām par Annas pagasta teritorijas plānojuma grozījumu izstrādi
(13.02.2009.; Nr.1-19/27)**



LATVIJAS REPUBLIKA ALŪKSNES RAJONS
ANNAS PAGASTA PADOME

Reģ. Nr. 90000035730 SEB Alūksnes filiāle Nr. LV79 UNLA 0025 0041 3063 6
"Smiltis" Annas pagastā Alūksnes rajonā LV - 4341

tālrunis 64381660; 26405503 fakss 64381659 e-pasts annas.pagasts@aluksne.lv

Alūksnes rajona Annas pagastā

13.02.2009.

Nr. 1-19/ 27.

- ✓ Kalncempju pagasta padomei 26.03.
- Alsviķu pagasta padomei
- ✓ Jaunalūksnes pagasta padomei 09.03.
- ✓ Malienas pagasta padomei 18.03.
- ✓ Jaunannas pagasta padomei 19.03.
- ✓ Stāmerienas pagasta padomei 26.03.

**Par Annas pagasta
Teritorijas plānojuma grozījumu izstrādi**

Ar šo paziņojam, ka ar Annas pagasta padomes 20.01.2009. sēdes protokola Nr.1 lēmumu Nr.9. „Par grozījumiem Annas pagasta teritorijas plānojumā” ir uzsākta Annas pagasta Teritorijas plānojuma grozījumu izstrāde.

Uzsākot darbu pie Teritorijas plānojuma grozījumiem, vēlamies noskaidrot, vai Jūsu pašvaldība ir izstrādājusi Teritorijas plānojumu jeb uzsākusi darbu pie tā, un izvirza kādus nosacījumus (priekšlikumus) teritorijām, kas robežojas ar mūsu pašvaldību. Lūdzam Jums rakstiski izteikt savu viedokli un norādīt kontaktpersonu, ar kuru nepieciešamības gadījumā varam konsultēties.

Lūdzam nosacījumus teritorijas plānojuma grozījumu izstrādei sniegt Teritorijas plānojuma sabiedriskās apspriešanas pirmā posma laikā, kas ilgs no 2009. gada 9. februāra līdz 8. martam.

Pielikumā:

1. Annas pagasta padomes 2009. gada 20. janvāra sēdes LĒMUMA noraksts – 1 lapa;
2. Darba uzdevums Annas pagasta teritorijas plānojuma grozījumu izstrādei – 1 lapa.

Padomes priekšsēdētājs

A.ROMERE
64381660

A.FOMINS

7.3. Vēstules institūcijām par Annas pagasta teritorijas plānojuma grozījumu pirmās redakcijas sabiedrisko apspriešanu (05.06.2009.; Nr.1-19/90)



LATVIJAS REPUBLIKA ALŪKSNES RAJONS
ANNAS PAGASTA PADOME

Reģ. Nr. 90000035730 SEB Alūksnes filiāle Nr. LV79 UNLA 0025 0041 3063 6

"Smiltis" Annas pagastā Alūksnes rajonā LV - 4341

tālrunis 64381660; 26405503 fakss 64381659 e-pasts annas.pagasts@aluksne.lv

Alūksnes rajona Annas pagastā

05.06.2009.

Nr. 1-19/90.

Pēc pievienotā saraksta

**Par Annas pagasta teritorijas plānojuma grozījumu
pirmās redakcijas sabiedrisko apspriešanu**

Ar Annas pagasta padomes 21.05.2009. lēmumu (sēdes protokols Nr.7 1.p) „Par Annas pagasta teritorijas plānojuma grozījumu pirmās redakcijas sabiedriskās apspriešanas uzsākšanu” ir uzsākts Annas pagasta teritorijas plānojuma grozījumu pirmās redakcijas sabiedriskās apspriešanas otrais posms.

Lūdzam sabiedriskās apspriešanas laikā no 2009.gada 2.jūnija līdz 14.jūlijam sniegt savu atzinumu par Annas pagasta teritorijas plānojuma grozījumu pirmo redakciju.

Teritorijas plānojuma grozījumu 1. redakcijas sabiedriskās apspriešanas sapulce notiks 2009.gada 29.jūnijā plkst. 13:00 Annas pagasta padomes ēkā.

Padomes priekšsēdētājs

A.FOMINS

A.ROMERE
64381660
26405503

SARAKSTS
05.06.2009. Nr. 1-19/90.

Nr.	Institūcijas un uzņēmumi	Adrese
1.	Madonas reģionālā vides pārvalde	Blaumaņa iela 7, Madona, LV-4801
2.	Valsts kultūras pieminekļu aizsardzības inspekcija	Mazā Pils iela 19, Rīga, LV-1050
3.	VAS „Latvijas Valsts ceļi” Vidzemes reģiona Alūksnes nodaļa	Jāņkalna iela 63, Alūksne, LV-4301
4.	Valsts aģentūra “Sabiedrības veselības aģentūra” Gulbenes filiāle	Brīvības iela 7a, Gulbene, LV-4401
5.	Valsts zemes dienesta Vidzemes reģionālā nodaļa	Rīgas iela 47, Valmiera, LV-4200
6.	AS „Latvenergo”	Pulkveža Brieža iela 12, Rīga, LV-1230
7.	AS “Latvijas gāze” stratēģijas un attīstības daļa	Vagonu iela 20, Rīga, LV-1009
8.	Valsts ugunsdzēsības un glābšanas dienests Alūksnes brigāde	Dzirnavu iela 5, Alūksne, LV-4301
9.	Alūksnes rajona padome	Dārza iela 11, Alūksne, LV-4301
10.	Vidzemes plānošanas reģions	Bērzaines iela 5, Cēsis, LV-4101
11.	Ziemeļaustrumu reģionālā lauksaimniecības pārvalde	Ābeļu iela 2, Gulbene, LV-4400
12.	Valsts meža dienests Ziemeļaustrumu virsmežniecība	Pamatu iela 14, Gulbene, LV-4401
13.	AS „Latvijas valsts meži” Austrumvidzemes mežsaimniecība	Silva, Launkalnes pagasts, Valkas rajons, LV-4729
14.	Valsts aģentūras „Latvijas Vides, ģeoloģijas un meteoroloģijas aģentūra”	Maskavas iela 165, Rīga, LV-1019
15.	Latvijas dzelzceļš	Ģogoļa iela 3, Rīga, LV-1547

16. Ģeotelp. inf. aģentūra

D.V.K. 93 Rīga 1004

1.	Kalnecmpju pagasta padome	Cempji, Kalnecmpji, Alūksnes rajons, LV-4342
2.	Alsviķu pagasta padome	„Pagastnams”, Alsviķi, Alūksnes rajons, LV-4333
3.	Jaunalūksnes pagasta padome	„Dālderī”, Jaunalūksne, Alūksnes rajons, LV-4350
4.	Malienas pagasta padome	„Brenči”, Maliena, Alūksnes rajons, LV-4359
5.	Jaunannas pagasta padome	„Meijeri”, Jaunanna, Alūksnes rajons, LV-4340
6.	Stāmerienas pagasta padome	„Vecstāmeriena”, Stāmeriena, Gulbenes rajons, LV-4406

7.4. Vēstule Vides pārraudzības valsts birojam (08.06.2009.; Nr.1-19/91)



LATVIJAS REPUBLIKA ALŪKSNES RAJONS
A N N A S P A G A S T A P A D O M E
Reģ. Nr. 90000035730 SEB Alūksnes filiāle Nr. LV79 UNLA 0025 0041 3063 6
"Smiltis" Annas pagastā Alūksnes rajonā LV - 4341
tālrunis 64381660; 26405503 fakss 64381659 e-pasts annas.pagasts@aluksne.lv

Alūksnes rajona Annas pagastā

08.06.2009.

Nr. 1-19/ 91.

Vides pārraudzības valsts birojam
Rūpniecības iela 23, Rīga, LV-1045

Par Annas pagasta teritorijas plānojuma grozījumu izstrādi

Ar Annas pagasta padomes 2009. gada 20. janvāra sēdes lēmumu Nr.1 9.p. „Par grozījumiem Annas pagasta teritorijas plānojumā” ir uzsākta Annas pagasta Teritorijas plānojuma grozījumu izstrāde.

Lūdzam, pamatojoties uz LR likumu „Par ietekmes uz vidi novērtējumu” un saskaņā ar MK noteikumiem Nr.157 „Kārtība, kādā veicams ietekmes uz vidi stratēģiskais novērtējums”, pieņemt lēmumu par stratēģiskā ietekmes uz vidi novērtējuma procedūras piemērošanu vai nepiemērošanu Annas pagasta teritorijas plānojumam ar grozījumiem.

Pielikumā:

1. Iesniegums par Annas pagasta teritorijas plānojuma 2003.-2015. ar 2009.gada grozījumiem izstrādes uzsākšanu - 1 lapa;
2. VA „Sabiedrības veselības aģentūra” Vidzemes reģionālās filiāles 12.05.2009. vēstules Nr.21.1-13/299 kopija - 1 lapa;
3. Madonas reģionālās vides pārvaldes 13.03.2009. vēstules Nr.6.5.-27/462 kopija – 1 lapa.

Padomes priekšsēdētājs



A.Fomins



ALŪKSNES RAJONS ANNAS PAGASTA PADOME
Reģ. Nr. 90000035730 SEB Alūksnes filiāle Nr. LV79 UNLA 0025 0041 3063 6
"Smiltis" Annas pagastā Alūksnes rajonā LV - 4341

tālrunis 64381660; 26405503 fakss 64381659 e-pasts annas.pagasts@aluksne.lv

IESNIEGUMS
Alūksnes rajona Annas pagastā

08.06.2009.

Nr. 1-19/ 92,

Vides pārraudzības valsts birojam
Rūpniecības iela 23, Rīga, LV-1045

Par Annas pagasta teritorijas plānojuma
2003.-2015. ar 2009.gada grozījumiem
izstrādes uzsākšanu

Plānošanas dokumenta izstrādātājs	Annas pagasta padome Reģistrācijas Nr.90000035730 „Smiltis”, Annas, Annas pagasts, Alūksnes rajons, LV-4341 Telefons: 64381660, 26405503 Fakss: 64381659 e-pasts: annas.pagasts@aluksne.lv
Plānošanas dokumenta veids un tā īstenošanas ilgums	Annas pagasta teritorijas plānojums 2003.-2015. (turpmāk tekstā Teritorijas plānojums).
Saistība ar citiem plānošanas dokumentiem	Plānojuma izstrādē ņemts vērā Vidzemes plānošanas reģiona teritorijas plānojums, Alūksnes rajona teritorijas plānojums, Annas pagasta teritorijas plānojums, kaimiņu pašvaldību attīstības plānošanas dokumenti un teritorijas plānojumi, kā arī citi dokumenti, kas ir saistoši Annas pagasta teritorijai.
Teritorija, kuru ietekmēs plānošanas dokumenta īstenošana	Teritorijas plānojums ir izstrādāts Annas pagasta teritorijai, kas aizņem 52,6 km ² lielu platību.
Plānošanas dokumentā paredzētās darbības, t.sk. likuma „Par ietekmes uz vidi novērtējumu” 1.un 2. pielikumā paredzētās darbības, to veids, apjoms un resursu izmantošana	Tā kā Annas pagasta Teritorijas plānojums ir apstiprināts 2003.gadā, tad teritorijas plānojuma grozījumos ir paredzēt veikt labojumus atbilstoši spēkā esošajai likumdošanai. Teritorijas plānojumā atbilstoši esošajai situācijai tiks precizēti un papildināti atsevišķi teritorijas izmantošanas veidi. Pagasta teritorijas plānojuma struktūra ir veidota, lai dotu pašvaldībai jaunas attīstības iespējas, atsevišķu teritoriju pilnvērtīgu funkcionēšanu, inženiertehnisko un transporta nodrošinājumu, tajā pat laikā saglabājot dabas un kultūrvēsturiskās vērtības, kā arī vides aizsardzības prasības. Teritorijas plānojums paredz veidot pēc iespējas kompakts apbūves teritorijas, lai maksimāli tiktu saglabātas gan dabas teritorijas, gan meži, gan vērtīgās lauksaimniecības zemes, kā arī racionāli tiktu izmantots esošais ceļu tīkls un inženiertehniskais

	<p>nodrošinājums.</p> <p>Teritorijas plānojuma grozījumos nav paredzēts, ka Annas pagasta teritorijā tiks izvietoti tādi objekti, kas norādīti likuma „Par ietekmes uz vidi novērtējumu” 1.pielikumā Objektu, kuru ietekmes novērtējums ir nepieciešams.</p>
Vides problēmas, kas saistītas ar izstrādājamo plānošanas dokumentu	<p>Tā kā ciemi tiks paredzēti kā galvenie attīstības centri ar blīvāku apbūvi, tad lielāka uzmanība būtu pievēršama ciemu teritorijās vēl nepieslēgto gabalu pieslēgšanai centralizētai ūdensapgādei un kanalizācijai.</p> <p>Izstrādātā plānojuma ieviešana neradīs draudus cilvēka veselībai vai apkārtējai videi.</p>
Natura 2000 teritorijas plānošanas teritorijā un iespējamā ietekme uz tām	Annas pagasta teritorijā neatrodas Natura 2000 teritorijas.
Citas īpaši aizsargājamās dabas teritorijas, sugas un to dzīvotnes, kā arī dabas resursu aizsargjoslas plānošanas teritorijā un iespējamā ietekme uz tām	<p>Annas pagastā atrodas 1 mikroliegums VAS „Latvijas valsts meži” teritorijā.</p> <p>Teritorijas plānojumā ir attēlotas sekojošas Vides un dabas resursu aizsardzības aizsargjoslas: virszemes ūdensobjektu aizsargjoslas un aizsargjoslas (aizsardzības zonas) ap kultūras pieminekļiem. To raksturojums, lielums, kā arī aprobežojumi tajās doti Teritorijas plānojuma Teritorijas izmantošanas un apbūves noteikumos.</p>
Stratēģiskā novērtējuma nepieciešamības pamatojums vai pamatojums, kādēļ stratēģiskais novērtējums nav nepieciešams	<p>Saskaņā ar 14.10.1998. likumu „Par ietekmes uz vidi novērtējumu” 4.panta (5) daļu plānošanas dokumentiem, kuri attiecas uz nelielu teritoriju izmantošanu vietējās pašvaldības līmenī, kā arī šā panta trešajā daļā minēto plānošanas dokumentu nelieliem tehniskiem grozījumiem stratēģisko novērtējumu neveic, izņemot gadījumus, kad šo dokumentu īstenošana var būtiski ietekmēt vidi.</p> <p>Teritorijas plānojuma grozījumu uzdevumi ir veikt labojumus esošajā Teritorijas plānojumā atbilstoši spēkā esošajai likumdošanai, kā arī atbilstoši esošajai situācijai precizēt un papildināt atsevišķus teritorijas izmantošanas veidus, kas būtiski neietekmēs vidi. Tāpat teritorijas plānojumā netiks paredzēts veikt intensīvu saimniecisko darbību dabas liegumu teritorijā.</p>

Padomes priekšsēdētājs



A.Fomins

7.5. Vides pārraudzības valsts biroja 2009.gada 15.jūnija lēmums Nr.26 „Par stratēģiskā ietekmes uz vidi novērtējuma procedūras nepiemērošanu”



Latvijas Republikas Vides ministrija
VIDES PĀRRAUDZĪBAS VALSTS BIROJS

Reģ.Nr. 90000628077, Rūpniecības iela 23, Rīga, LV - 1045 (tālrunis: 67321173; fakss: 67321049)

Rīgā, 15 JŪN. 2009 Nr. 7-02/020

Annas pagasta padome
„Smiltis”, Annas pagasts, Alūksnes rajons, LV-4341

Valsts vides dienesta
Madonas reģionālā vides pārvalde
Blaumaņa iela 7, Madona, LV – 4801

Par stratēģisko ietekmes uz vidi novērtējumu

Vides pārraudzības valsts birojs izskatīja Annas pagasta padomes 2009.gada 8.jūnija vēstuli Nr. 1-19/91 un tai pievienoto iesniegumu par teritorijas plānojuma grozījumu izstrādes uzsākšanu, Valsts vides dienesta Madonas reģionālās vides pārvaldes 2009.gada 13.marta vēstuli Nr.6.5.-27/462, Valsts aģentūras „Sabiedrības veselības aģentūra” Vidzemes reģionālās filiāles 2009.gada 12.maija vēstuli Nr.21.1-13/299. Izvērtējot Vides pārraudzības valsts biroja rīcībā esošo informāciju saskaņā ar normatīvajos aktos noteiktajiem kritērijiem, Vides pārraudzības valsts birojs ir pieņēmis lēmumu nepiemērot stratēģisko ietekmes uz vidi novērtējumu Annas pagasta teritorijas plānojuma 2003. – 2015.gadam grozījumiem.

Pielikumā:

Lēmums par stratēģiskā ietekmes uz vidi novērtējuma nepiemērošanu – 3 lpp.

Direktora p.i.

I. Kramzaka

Alekse 67770824

LR Alūksnes rajona
Annas pagasta padome
SAŅEMTS
2009.g. Jūn. 06.
Nr. 1-19/69.



Latvijas Republikas Vides ministrija

VIDES PĀRRAUDZĪBAS VALSTS BIROJS

Reģ.Nr. 90000628077, Rūpniecības iela 23, Rīga, LV - 1045 (tālrunis: 67321173; fakss: 67321049)

Rīgā,
2009.gada 15.jūnijā

Lēmums Nr. 26

**Par stratēģiskā ietekmes uz vidi novērtējuma procedūras
nepiemērošanu**

Adresāts:

Annas pagasta padome, Reģ.Nr.90000035730, adrese: „Smiltis”, Annas pagasts, Alūksnes rajons, LV-4341.

Plānošanas dokumenta nosaukums:

Annas pagasta teritorijas plānojuma 2003. – 2015.gadam grozījumi.

Plānošanas teritorija:

Annas pagasta administratīvā teritorija.

Izvērtētā dokumentācija:

Annas pagasta padomes 2009.gada 8.jūnija vēstule Nr. 1-19/91 un tai pievienotais iesniegums par teritorijas plānojuma grozījumu izstrādes uzsākšanu, Valsts vides dienesta Madonas reģionālās vides pārvaldes 2009.gada 13.marta vēstule Nr.6.5.-27/462, Valsts aģentūras „Sabiedrības veselības aģentūra” Vidzemes reģionālās filiāles 2009.gada 12.maija vēstule Nr.21.1-13/299.

Annas pagasta padomes viedoklis:

Annas pagasta padome uzskata, ka nav nepieciešams veikt stratēģisko ietekmes uz vidi novērtējumu Annas pagasta teritorijas plānojuma 2003.–2015.gadam grozījumiem.

Faktu konstatācija:

- Annas pagasta padome informē, ka saskaņā ar padomes 2009.gada 20.janvāra lēmumu Nr.1.9.p. uzsākta Annas pagasta teritorijas plānojuma grozījumu izstrāde.

- Saskaņā ar Latvijas Republikas Reģionālās attīstības un pašvaldību lietu ministrijas datu bāzi Annas pagasta teritorijas plānojums 2003.-2015.gadam apstiprināts 2003.gada 28.augustā.
- Iesniegumā norādīts, ka Annas pagasta teritorijas plānojuma grozījumi tiek izstrādāti saistībā ar Vidzemes plānošanas reģiona un Alūksnes rajona teritorijas plānojumiem.
- Pašvaldība informē, ka teritorijas plānojuma grozījumu izstrādes mērķis ir precizēt un veikt labojumus plānošanas dokumentā atbilstoši spēkā esošajai likumdošanai un veikt izmaiņas atsevišķu teritoriju plānotajā (atļautajā) izmantošanā. Teritorijas plānojuma grozījumos paredzēta pagasta ciemu attīstība.
- Saskaņā ar iesniegtajiem materiāliem, Annas pagasta teritorijas plānojuma grozījumos nav paredzētas likuma „Par ietekmes uz vidi novērtējumu” 1.pielikuma darbības.
- Pamatojoties uz Latvijas Vides, ģeoloģijas un meteoroloģijas aģentūras datu bāzi, Annas pagastā nav noteiktas Eiropas nozīmes aizsargājamās dabas teritorijas.
- Saskaņā ar 2004.gada 23.marta Ministru kabineta noteikumu Nr.157 „Kārtība, kādā veicams ietekmes uz vidi novērtējums” 5.punktā noteikto, plānošanas dokumenta izstrādātājs konsultējies par stratēģiskā ietekmes uz vidi novērtējuma nepieciešamību. Valsts vides dienesta Madonas reģionālā vides pārvalde un Valsts aģentūra „Sabiedrības veselības aģentūra” Vidzemes reģionālā filiāle uzskata, ka nav nepieciešams veikt stratēģisko ietekmes uz vidi novērtējumu Annas pagasta teritorijas plānojuma grozījumiem.
- Vides pārraudzības valsts birojs, izvērtējot tā rīcībā esošo informāciju, secina, ka Annas pagasta teritorijas plānojuma grozījumi neradīs nelabvēlīgu ietekmi uz vidi, ja to izstrādes procesā tiks ņemti vērā Valsts vides dienesta Madonas reģionālās vides pārvaldes nosacījumi.

Piemērotās tiesību normas:

- Likuma „Par ietekmes uz vidi novērtējumu” 4.pants, 23.²pants, 23.³pants;
- Ministru kabineta 2004.gada 23.marta noteikumu Nr.157 (ar 25.11.2008. grozījumiem Nr.980 „Kārtība, kādā veicams ietekmes uz vidi stratēģiskais novērtējums”) 5.,6.,7. punkts;
- Teritorijas plānošanas likuma 6.panta 4.daļa;
- Ministru kabineta 2004.gada 19.oktobra noteikumi Nr.883 „Vietējās pašvaldības teritorijas plānošanas noteikumi”.

Lēmuma pieņemšanas pamatojums:

Vides pārraudzības valsts birojs, saskaņā ar likuma „Par ietekmes uz vidi novērtējumu” 23.³pantā noteikto, izvērtēja Annas pagasta padomes 2009.gada 8.jūnija vēstuli Nr. 1-19/91 un tai pievienoto iesniegumu par teritorijas plānojuma grozījumu izstrādes uzsākšanu, Valsts vides dienesta Madonas reģionālās vides pārvaldes 2009.gada 13.marta vēstuli Nr.6.5.-27/462, Valsts aģentūras „Sabiedrības veselības aģentūra” Vidzemes reģionālās filiāles 2009.gada 12.maija vēstuli Nr.21.1-13/299. Ņemot vērā likuma „Par ietekmes uz vidi novērtējumu” 23.² pantā noteiktos

stratēģiskā novērtējuma nepieciešamības kritērijus un piemērojot citas iepriekš minētās tiesību normas, Vides pārraudzības valsts birojs secina, ka plānošanas dokuments attiecas uz nelielas teritorijas izmantošanu vietējās pašvaldības līmenī, un tā īstenošanai nav paredzama būtiska negatīva ietekme uz vidi.

Lēmums:

- Nepiemērot stratēģiskā ietekmes uz vidi novērtējuma procedūru Annas pagasta teritorijas plānojuma 2003. – 2015.gadam grozījumiem.

Direktora p.i.



I. Kramzaka